

Идеи для самостоятельных путешествий



Вокруг Ладоги



ВЫБИРАЙ ПУТЕВОДИТЕЛЬ



книга, e-book



ИЛИ

приложения

для любого гаджета



WWW.WELCOMESPВ.RU

ВОКРУГ ЛАДОГИ



Вокруг Ладоги. Путеводитель.

Серия «Идеи для самостоятельных путешествий». – СПб: Издательство «Welcome», 2015 г.

ISBN 978-5-93024-107-5

Предлагаем вам проехаться на машине по побережью озера Ладога. Ритм и продолжительность поездки вы определите для себя сами, но маршрут мы уже подготовили. Он откроет вам замечательную красоту этих мест и позволит насладиться всем, что может дать природа. Рыбалка, сбор грибов и ягод, занятия спортом, знакомство с природными и рукотворными достопримечательностями – вот неполный перечень удовольствий, которые можно получить от этой поездки. Отдых здесь может быть как комфортабельным, так и совершенно «диким» – всё зависит от вашего желания и возможностей. Надеемся, что путеводитель «Вокруг Ладоги» поможет вам в выборе оптимального маршрута, сделает путешествие незабываемым.

Текст: Оксана Лисовая

Фото: Станислав Староверов

Дизан, верстка: Станислав Староверов

Корректурa: Оксана Лисовая

Автор идеи и гл. редактор: Наталья Землянская

ISBN 978-5-93024-107-5

УДК (443.611) 036

ББК Я23

©Издательство Welcome, 2015

Издательство «WELCOME»

Россия, 191036, С.-Петербург, Невский пр., 95

Т. (812) 275 3760, 275 8057

visit@welcomespb.ru

www.welcomespb.ru

Подписано в печать 20.04.2015. Формат 64x90/24. 3,65 усл.печ. л.
Гарнитура OfficinaSansC.

Все права защищены.

Использование приведенной в справочнике информации
(копирование, переиздание, использование в Интернете, формирование компьютерных баз данных и т.п.)
возможно только по письменному разрешению издателя.

СОДЕРЖАНИЕ

Вокруг Ладоги	5
Санкт-Петербург – поселок Лосево	5
Лосевские пороги	6
Храм Андрея Первозванного на Вуоксе	8
Храм Коневской иконы Божией Матери	9
Поселок Лосево – Приозерск	11
Приозерск	11
Церковь Рождества Пресвятой Богородицы	13
Лютеранская кирха Кякисалми	14
Крепость Корела	15
Приозерск – Хийтола– Куркиеки	19
Хийтольские скалы	21
Куркиеки	22
Куркиёкский краеведческий центр	22
Усадьба Ларса Сонка	23
Советские и финские памятники погибшим	24
Куркиеки – Лахденпохья	25
Лахденпохья	25
Кирха в Лумивааре	26
Руины Лютеранской Церкви Прихода Яккима	27
Часовня Св. Валентина	27
Лахденпохья – Сортавала	28
Сортавала	28
Выставочный зал Кронида Гоголева	31
Дача доктора Винтера	32
Региональный музей Северного Приладожья	33
Парк Ваккосалми	34
Городище Паасо	35
Ладожское озеро	38
Валаам	40
Сортавала – Рускеала	43
Водопад Ахинкоски («А зори здесь тихие...»)	44
Водопад Рюмякоски	46
Рускеала	46
Горный парк «Рускеала»	47
Рускеала – Вяртсиля	51
Вяртсиля	51
Озеро Янисъярви (Астроблема Янисъярви	52



Вокруг Ладоги

Сортавала – Ляскеля.....	55
Дорога вдоль залива Кирьявалахти	56
Дача аптекаря Яскеляйнена.....	56
Хийденсельга – Гора Хиденвуори.....	57
Ляскельская ГЭС.....	57
Поселок Импилахти	58
Водопад Юканкоски (Белые мосты	59
Водопад Койриноя	61
Ляскеля – Крест Скорби	62
Крест Скорби.....	62
Крест Скорби – Питкяранта	63
Питкяранта	63
Питкярантский городской краеведческий музей им. В.Ф.Себина	64
Поездка на Валаам	64
Питкяранта – Салми.....	65
Поселок Салми.....	65
Салми – Видлица	65
Село Видлица	65
Деревня Погранкондуши.....	66
Песчаный пляж в районе Видлицы и Тулоксы	67
Видлица – Олонец	68
Олонец	68
Олонецкий национальный музей им. Н.Прилукина ...	70
Церковь Смоленской иконы Божией Матери	71
Свято-Троицкий Александра Свирского мужской монастырь.....	72
Олонец – Лодейное Поле.....	75
Лодейное Поле	75
Лодейное Поле – река Оять	76
Река Оять	76
Введено-Оятский женский монастырь.....	76
Река Оять – Старая Ладога	78
Старая Ладога.....	78
Урочище Сопки	80
Танечкина пещера	81
Староладожская крепость.....	81
Староладожский Никольский мужской монастырь....	87
Староладожский Успенский девичий монастырь	90
Старая Ладога – Санкт-Петербург	94
Крепость Орешек	94
Мемориал «Разорванное кольцо.....	96

ВОКРУГ ЛАДОГИ

Окрестности Ладоги – места с особым микроклиматом и невероятно мощной энергетикой. Лес, вода, камень – все источает силу. Кажется, что здесь открывается первозданная связь человека с Природой и Космосом. Эти места необычайно привлекательны для путешествия, особенно когда хочется восстановить силы, поднять настроение, приобщиться к здоровому образу жизни.

Благодаря довольно приличным дорогам поездка вдоль Ладоги доступна в любое время года. Отдых здесь может быть как комфортабельным, так и совершенно «диким» – всё зависит от вашего желания и возможностей. Нужно только учесть, что западный берег Ладоги гораздо более "обжит", нежели восточный – это касается количества и качества гостиниц, точек общепита и развлечений.

Санкт-Петербург – Лосевские пороги (82 км)

Трасса А121 «Сортавала»

Трасса А-112 начинается от КАД Санкт-Петербурга, являясь продолжением пр. Энгельса, оттуда идёт на север по территориям Всеволожского и Приозерского районов Ленинградской области, после Хийтолы на северо-восток вдоль побережья Ладожского озера по территории Республики Карелия через Лахденпохья и Сортавала.



Через 80 км пути от Санкт-Петербурга появляется указатель на пос. Лосево, расположенный на берегу реки Вуоксы.

Вуокса невероятно затейлива – ее 156-километровое русло то образует озера, то делится на рукава, то течет по узким искусственным каналам, часто меняя направление течения. Река берёт начало из финского озера Сайма и впадает в Ладогу. Перепад высот от истока до устья Вуоксы составляет 72 м, при этом основной перепад в 60 м приходится на первые 26 км. Именно на этом участке с конца XIX в. строились первые деревянные плотины – прообразы современных гидроэлектростанций. Сегодня на Вуоксе работают четыре ГЭС, две из которых (Тайнионкоски и Иматра) находятся на территории Финляндии, а две (Светогорская и Лесогорская) – на территории России. В 1949 г. на базе Светогорской и Лесогорской гидроэлектростанций был образован Каскад Вуоксинских ГЭС – ключевой источник электроснабжения всего Карельского перешейка; избытки электроэнергии экспортируются в Финляндию. Использование пограничных водных систем регулируется Совместной Советско-Финской комиссией на базе соглашения 1964 г. о пограничных водных системах СССР и Финляндии.

Поселок Лосево – бывшая финская деревня Кивиниеми, переименованная в 1948 г. Поблизости расположено большое количество баз отдыха и детских оздоровительных учреждений, многие из которых были построены еще в советские времена.

Лосевские пороги

60°40'49.3" N 30°00'14.6" E

Вуокса здесь напоминает настоящую горную реку благодаря бурному течению и множеству выступающих из воды каменных глыб. В этом месте всегда многолюдно: спортсмены-любители, семьи, компании; гуляния, корпоративные мероприятия; машины, палатки, шалаши. Симпатичные своей природной девственностью пляжи манят понежиться на песке и окунуться в вечно холодную Вуоксу.

Немногие подозревают, что этот порог – рукотворный, к тому же крупнейший в России. Он образовался

Вокруг Ладоги

в результате попытки тогдашних владельцев этих земель – финнов – прорыть судоходное русло из Вуоксы в Ладогу через Суходольское озеро. Для этого было решено с помощью динамита углубить Лосевскую протоку (канал между Вуоксой и Суходольским озером). Однако попытки создания судоходного канала (последняя была в 1857 г.) оказались безуспешными. В результате на



месте взрыва появилась неглубокая бурная протока. Лосевский порог по мощности, скорости течения, высоте водных валов и крутизне водоворотов не уступает диким порогам могучих сибирских рек – Енисея или Катуня. Длина порога – 800 м, средняя ширина – 7,5 м, глубина – 1,5-2 м, а под железнодорожным мостом – до 17 м, падение воды – 2,5 м, скорость течения (7-9 м/с).

С середины 60-х гг. XX в. Лосевский порог стал настоящей «меккой» для водных туристов, любителей гребного слалом и экстремального сплава на каяках, катамаранах, рафтах, байдарках. Сегодня к ним добавились гидроциклисты.

В разное время на волнах Лосевского порога проводилось множество соревнований, включая соревнования международного значения. Среди воспитан-



Лосевские пороги



ников «Лосевской школы» гребного слалома немало мастеров спорта, членов национальной сборной России, призеров мировых и европейских кубков, участников Олимпийских игр.

Иногда здесь можно наблюдать и более пикантное зрелище – заплыв на надувных женщинах.

Храм Андрея Первозванного на Вуюксе

60°52'35.1'N 29°49'16.5'E



Чтобы увидеть это чудесное место, нужно немного отклониться от маршрута. Примерно через 4,5 км от Лосево, за пос. Саперное следует свернуть на пос. Мельниково. Через 22 км, сразу за дер. Васильево, справа расположена парковка. Отсюда открывается чудесный вид на небольшую, очень симпатичную деревянную церквушку, как будто поднимающуюся прямо из водной глади.

Храм внесён в книгу рекордов Гиннеса как единственная в мире церковь, построенная на крошечном острове, фундаментом которой служит выступающая из воды монолитная скала. Церковь Св. Апостола Андрея Первозванного построена в 2000 г. по проекту, члена Санкт-Петербургского отделения Союза художников России архитектора А.Ротина. Храм приписан к Приходу Св. Троицы пос. Мельниково Приозерского района. Выполненный в традиции древнего деревянного зодчества храм необыкновенно красив и притягателен. В церкви совершаются обряды крещения и венчания; богослужения проводятся по особому расписанию (в

Храм Андрея Первозванного
на Вуюксе



основном летом). Попасть в храм можно либо вплавь, либо, с разрешения настоятеля, на лодке или пароме. В будущем планируется сделать дорогу к причалу, мост и построить купальню для крещения.

Храм Коневской иконы Божией Матери

60°42'26.0" N 29°58'06.2" E

В 3 км от Лосево по Приозерскому шоссе (трасса 129), справа у дороги находится интересная деревянная церковь – храм Коневской иконы Божией Матери, построенный в 1994 г. архитектором Н.Веселовым. Позже церковь была расширена. Изначально она строилась как центр подворья Коневского мужского Рождества Пресвятой Богородицы монастыря. Теперь храм относится к Реабилитационному центру для наркозависимых. Руководитель центра – настоятель храма протоиерей Сергей Бельков, возглавляющий Отдел по противодействию наркомании и алкоголизму Санкт-Петербургской епархии. В сентябре 1999 г. при храме открылась Воскресная школа и библиотека для реабилитантов, для детей и взрослых.

Не менее интересно приходское подворье, внутренняя территория которого оформлена изящными скульптурными группами, фонтанами и цветниками. Храм, звонница и приходской дом составляют единый архитектурный ансамбль.

На подворье содержатся животные, за которыми ухаживают прихожане и реабилитанты. На продажу предлагаются молоко, сметана, творог.



Храм Коневской иконы
Божией Матери





Где остановиться

Добрый лось (гостиница, таверна, комплекс отдыха)
60°40'38.8"N 29°59'09.9"E

п. Лосево, ул. Добролосевская, 1 (Приозерское шоссе, 82-й км). Т. (812) 380 6211. www.losevo.ru

Комплекс расположен в живописном, экологически чистом месте, в 800 м от Лосевских порогов. 4 жилых корпуса, таверна, бильярд, настольный теннис, видео-бар, бассейн, SPA, джакузи, сауны, теннисный корт, спортплощадки. Бесплатная автостоянка для гостей.

Лосевская (база отдыха и туризма)


60°40'40.0"N 29°59'58.0"E

пос. Лосево, Т. (81379) 67 216, (921) 951 63 69
www.losevskaya.ru

Это одно из самых популярных мест не только у жителей Санкт-Петербурга и Ленинградской области, но и у других российских и иностранных туристов. 2-3-местные (ТВ, холодильник, туалет, душ; в полулюксе и в больших номерах – ванны). Есть столовая, ресторан и 2 летних кафе; тренажерный зал, пневматический тир, бильярд, настольный теннис, сауна, русская баня. Зимой можно взять напрокат беговые лыжи, коньки, ватрушки, санки. Экскурсии по Выборгу, парку Монрепо, горному парку Рускеала (стр. 47), на острова Валаам и Коневец, к храмам Приозерья, по шхерам Ладожского озера и др.

Кивиниеми (база рафтинга)

www.kiviniemi.ru. Т. (812) 922 33 19, (812) 716 15 54



Брусника (коттедж-клуб)

www.brusnika-club.ru. Т. (981) 700 01 70

Green village (база отдыха)

www.greenvillage.ru. Т. (812) 329 17 90, 715 24 61

Парус (с предоставлением детского отдыха летом)

www.dol-parus.ru. Т. (812) 677 10 11, (921) 951 98 47

Поселок ст. Лосево – Приозерск (50 км)

Трасса А121 «Сортавала»

ПРИОЗЕРСК

Приозерск – старинный российский город, административный центр района. Город расположен на Карельском перешейке, по берегам северного рукава реки Вуокса, в месте ее впадения в Ладожское озеро. В черте Приозерска северный рукав реки делится на две протоки: основную, более полноводную (длиной около 4,5 км), и малую – реку Тихую (6 км). Название Вуокса также носит обширное озеро, раскинувшееся перед впадением большой Вуоксы в Ладогу. Озеро имеет множество островов, самый большой из которых – остров Олений.

Первое упоминание о Приозерске относится к 1294 г. В те времена это была крепость под названием Корела, входившая в состав Новгородской области. На протяжении XVI-XVIII вв. она неоднократно подвергалась нападениям шведов, а после заключения в 1617 г. Столбовского мира стала (под названием Кексгольм, или «кукушкин остров») частью Швеции на 100 лет.



Вокруг Ладоги

8 сентября 1710 г., в ходе Северной войны, Кексгольмская крепость была взята русскими войсками и в течение следующих 100 лет играла роль военно-сторожевого форпоста на подступах к российской столице – Петербургу.

31 декабря 1917 г. Совет Народных Комиссаров принял решение о предоставлении независимости Финляндии (входившей в состав Российской империи с 1809 г.), по которому Кексгольм в числе других районов Карельского перешейка перешел к государству Финляндия, получив название Кякисалми. По окончании советско-финской войны 1939-1940 гг., в результате мирного договора 12 марта 1940 г. город (снова переименованный в Кексгольм) был передан Советскому Союзу. Во время советско-финской войны 1941-1944 гг. населенный пункт был занят войсками Финляндии и снова назывался Кякисалми. В





1944 г. город вторично отошел к Советскому Союзу, а в 1948 г. был переименован в Приозерск.

Современный Приозерск – исторический, культурный и промышленный центр, прекрасное место для туризма и отдыха. Чудесная природа, леса, озера, скалы и реки, богатые рыбой и необыкновенно привлекательные с точки зрения водного туризма – все это вызывает огромный интерес.

Церковь Рождества Пресвятой Богородицы

61°02'08.3"N 30°06'50.5"E

Ул. Калинина, 5. www.priozersk.cerkov.ru/

Кафедральный собор построен на центральной площади Приозерска в 1847 г. по проекту французского архитектора Л.Висконти. Название его не случайно: 8 сентября 1710 г. шведский гарнизон крепости Кексгольм (бывшее название Приозерска) капитулировал перед русскими войсками под командованием генерал-майора Роберта Брюса. Поскольку за 100 лет шведского владычества православных храмов в городе не осталось, было решено переоборудовать под церковь лютеранскую кирху, построенную в 1692 г. Церковь была освящена в честь Рождества Пресвятой Богородицы, праздник которой как раз и отмечался 8 (ныне 21) сентября.

Богослужения в церкви велись до 1836 г. С течением времени храм значительно разрушился, и перед городом встал вопрос о строительстве нового. Однопрестольный каменный собор во имя Рождества Пре-





святой Богородицы был освящен 11 декабря 1847 г. После окончания советско-финской войны 1939-40 гг. карельский перешеек, а вместе с ним и Приозерск, отошли Советскому Союзу. Церковь закрыли, а её здание использовали под интендантский склад. В 1941 г. Финляндия вернула себе утраченные территории, и богослужения в храме возобновились. 19 сентября 1944 г. Приозерск снова стал советским, и Рождественскую церковь опять закрыли. В её здании располагались музей, дом пионеров и школьников, типография, комбинат бытового обслуживания. В 1991 г. храм был возвращен верующим. С 1995 г. здесь размещается подворье Коневского монастыря. В архитектуре собора соединяются элементы русско-византийского стиля и стиля ампир. Купол Рождественской церкви чуть заострен кверху, как шлем древнерусского витязя. Повторяя форму купола, заострены и вытянуты вверх оконные проемы на площадке звонов колокольни, и углубления арок над входами в церковь.

Лютеранская кирха Кякисалми


61°02'16.4"N 30°06'55.8"E

Ленинградская ул., 8

Лютеранская кирха Кякисалми построена в 1930 г. по проекту финского архитектора А.Линдгрена, стилизовавшего храм под старинные шведские валунные здания, как того требовал популярный тогда стиль финского национального романтизма. Наружные стены

отделаны цельными камнями красноватого гранита, внутренние сложены из кирпича.

В 1937 г. в кирхе был установлен 36-регистрационный орган. В новый храм были перенесены красивые канделябры, изготовленные ещё в 1870-х гг. на средства кексгольмской купчихи-благотворительницы Авдотьи Андреевой; на колокольню были подняты 2 колокола – русского и немецкого производства. Кирха была оборудована отопительной системой.



Лютеранская кирха Кякисалми

После того, как в 1940 г. город отошёл к СССР, кирха стала использоваться как отдел особого отряда НКВД, позднее – в качестве Дома культуры.

Внутренняя часть кирхи сгорела в 2002 г.

Крепость Корела

61°01'53.3"N 30°07'25.0"E

Ленинградское шоссе, 3. Т. (81379) 37 275

www.korelafortess.ru

🕒 с 10.00 до 18.00, кроме пн, вт; июнь-август – ежедневно (в этот период билет на территорию крепости стоит 30 руб., льготный – 20 руб.).

Крепость Корела (Кексгольмская) находится недалеко



Вокруг Ладоги



ко от впадения реки Вуоксы в Ладожское озеро. Это объект культурного наследия федерального значения. Дерево-земляная крепость была заложена новгородцами в 1310 г. для защиты северо-западных рубежей Новгородской республики от шведов. Сооружения крепости, на протяжении веков неоднократно переходившие то к одной, то к другой противоборствующей стороне, сочетают в себе элементы русского и шведского оборонного зодчества. Изначально сооружения крепости были деревянными, а в качестве стен использовались земляные валы, обнесенные дубовыми бревнами. В XVI-XVII вв. шведы перестроили укрепления по бастионной системе, облицевали земляные валы гранитом, возвели на территории крепости каменные сооружения Круглой башни, Старого арсенала, Порохового погреба. Башню построил



шведский архитектор Якоб Ван Сендель в 1585 г. Названа именем Ларса Торстенссона. Здание Нового арсенала возвели в XVIII в., во времена А.В.Суворова.

В здании Нового арсенала сейчас располагается историко-краеведческий музей (основан в 1962 г.), экспозиции которого посвящены истории крепости и города. Также там представлены археологические коллекции, собранные при раскопках в крепости и на территории Приозерского района. В здании Старого арсенала находятся Выставочный и Гостеприимный залы, сувенирный магазин.



Цитата из летописи

Где остановиться

Гостиница «Гранат»

Ул. Заводская, 1. Т. (81379) 35995

www.granat-priozersk.ru

20 мин ходьбы от центра города. 12 номеров: 2-4-местные с удобствами (ТВ, холодильник, душ, туалет, умывальник) или без удобств. Бесплатный Wi-Fi. Закрытая парковка.

База отдыха «Самая Ладога»

www.samayaladoga.ru

Т. (921) 900 58 51

База расположена в 4 км от Приозерска, в лесу, на берегу Ладожского озера. Гостиница на 10 номеров и коттеджи на 4 или 6 человек с удобствами, ресторан домашней кухни, бар, русская баня, SPA-салон, спутниковое ТВ, детская площадка. Искусственная бухта с причалом для лодок и катеров, освещенная лыжная трасса протяженностью 2,2 км. Бесплатная парковка.

Гостиница Приозерского военного санатория

Ленинградское шоссе, 1.

Т. (81279) 23 135. www.priozersk.ru

Проживание различного уровня комфортности (с удобствами в номерах, с удобствами на этаже, номера-люкс,



коттедж). Гостиницей можно воспользоваться и в том случае, если вы хотите только переночевать. Питание 3-разовое, диетическое. Танцевальный зал, кинозал, бильярд, пляж, лодочная станция, прокат спортивного снаряжения и рыболовного инвентаря, экскурсионное обслуживание.

Драйв Парк "Ладога" – туристический комплекс Приозерское шоссе, 153-й км, за знаком «Березово» свернуть направо, на проселок. Через 400 м справа расположена **гостиница** на 40 2-местных номеров (стандарт, комфорт, люкс). Ресторан, летнее кафе. Аренда туристского снаряжения, бильярд, настольный теннис. Охраняемая стоянка (100 руб./сутки).

ОБРАТИТЕ ВНИМАНИЕ, что до **кемпинга** можно добраться только на лодке, оставив машину на парковке. Причал находится в 150 м от нее. В кемпинг отправляются шлюпы, катера (300-350 руб./чел. в одну сторону) и моторные лодки (1000 руб. за лодку). На территории оборудованы умывальники, туалеты, душ, баня, волейбольная площадка, места для пикников. Стоимость размещения со своей палаткой – 200 руб./1 чел. в сутки, аренда палаток с кроватями – 300-550 руб./1 чел. в сутки. www.gotoladoga.ru.

Загородный дом «Корела»

140-й км Приозерского шоссе, Боровое

В каждом доме ТВ, оснащенная кухня с холодильником и посудой, душ. Бесплатные парковка и Wi-Fi, собственный пляж. Прокат каноэ и снаряжения для рыбной ловли.



Вокруг Ладоги

Кафе

Кафе «Гаст Хауз» 61°1'59"N 30°7'27"E
Приозерск, ул. Лен.шоссе, 2-А. Т. (81379) 33 931
Вкусно, недорого.

Кафе «Корелочка» 61°2'4"N 30°7'2"E
Приозерск, ул. Советская, 8. Т. (931) 317 71 70
Чисто, уютно, по-домашнему вкусно. ☎ с 9.00 до 21.00

Автостоянки

Ул. Красноармейская, 10
Ул. Ленина, 1
Ул. Чапаева, 37 (напротив магазина «Водолей»)

Банкоматы

Ул. Красноармейская, 10 (круглосуточно)
Ул. Ленина, 1, 18 (круглосуточно)
Ул. Чапаева, 37
Ул. Жуковского, магазин «7Я» (круглосуточно)

Аптеки

Ул. Ленина, 1, 6, 24, 36
Ул. Чапаева, 37
Ул. Красноармейская, 156
Ул. Калинина, 51

Больница и поликлиника

Ул. Калинина, 33 и 35

Туалеты

Ул. Ленина, 1
Торговый комплекс «Атлант» – ул. Советская, 5
Железнодорожный вокзал

Информационный туристский центр

Ул. Титова, 3. Т. (8142) 76-48-35. tic@ticrk.ru

Приозерск – Хийтола (36 км)

Хийтола – Куркиеки (16 км)

Шоссе после Приозерска сужается и начинает прихотливо изгибаться во всех направлениях. Обочины практически отсутствуют, огромные валуны лежат вплотную к асфальту. Все это напоминает горные дороги, и водители называют этот отрезок дороги «серпантинном». Раз-



Вокруг Ладоги



битая большегрузными машинами дорога представляет собой каменистый грейдер (так называемая «гребенка»), и вряд ли вы сможете ехать здесь быстрее, чем 40 км/ч. Можно держаться обочины, однако езда по песку также причинит неудобства. Следует снижать скорость при разъезде с встречными или попутными машинами, так как летящие из-под колес камни могут запросто повредить стекло вашего автомобиля.

Грейдер изобилует крутыми поворотами и изгибами на 90° , 135° и 180° . На этих местах дорога максимально разбита, и нужно быть готовыми к тому, что из-за поворота в любой момент может появиться груженный лесовоз, идущий строго по центру.

К счастью в результате проведения дорожно-строительных работ грейдер с каждым годом становится всё короче. В 2014 г. открыт спрямленный участок от поселка Березово длиной 11 км, что позволяет сократить путь на 6 км, минуя Хийтолу. Теперь протяжен-





ность грейдовой дороги составляет не более 30 км. Далее на всем протяжении маршрута Южная Карелия–Северное Приладожье, за исключением лесных дорог, идет довольно неплохая, а местами даже очень хорошая асфальтированная трасса.

Однако не стоит забывать, что в Карелии в населенных пунктах запрещено ехать быстрее 40 км/ч, и на въезде/выезде таких участков можно встретить инспекторов ГИБДД.

Хийтольские скалы ($61^{\circ}13'18.6''N$ $29^{\circ}47'56.4''E$)

Если свернуть с основной дороги направо в сторону Тиурула (3 км от автодороги А-129), можно попасть к прекрасному скальному массиву – Хийтольские скалы, привлекающему альпинистов со всей страны. На вершину подняться можно по тропинке, откуда с 20-метровой высоты открывается потрясающий вид на ладожские фьорды.



КУРКИЕКИ

Поселок Куркиёки когда-то был городом. Название с финского языка переводится как "журавлиная река", а первые упоминания о нем датируются XIV в. Эти территории были в свое время подконтрольны Шведскому королевству, Великому Финляндскому княжеству, а в 1940 г. отошли к СССР.

В округе много археологических памятников – это городища Хямеенлахти, Ранталиннамяки (Корписаари), Лопотти, Ямяки, некоторые из которых существовали еще в XII в.

Дома посёлка расположены среди 20-30-метровых каменных валунов.

Куркиёкский краеведческий центр

61°17'55.7"N 29°53'06.6"E

пос. Куркиеки, ул. Заречная, 11. Т. (81450) 34 469, (81450) 34 469. www.museum.ru/M3086

Краеведческий центр основан в 1999 г. В задачи учреждения входит изучение истории карельского народа и его культуры на территории Лахденпохского района. Центр занимается научно-исследовательской и экспозиционно-выставочной работой, разработкой экскурсий и образовательных программ, проведением конференций и семинаров, изданием путеводи-



телей, разработкой туристских маршрутов. Особое внимание уделяется истории православия северо-западного Приладожья, местам расположения древних церквей, монастырей и православных кладбищ.

Усадьба Ларса Сонка (Андерсиненмяки)

61°18'05.5"N 29°52'46.3"E

Т. (81450) 34 334. www.kirjazh.spb.ru/sonk.htm

В конце 80-х гг. XX в. в период развала совхоза в Куркиеки готовился к сносу очередной дом. От разрушения его спасла семья пенсионеров, которая решила восстановить постройку. Вскоре от финских туристов выяснилось, что этот дом спроектировал в 1914 г. их известный соотечественник Ларс Сонк и что дом является единственным сооружением этого архитектора на территории России. Вдохновленные известием, хозяева продолжили реставрацию. Сейчас в доме осталась одна хозяйка – Лидия Евгеньевна Иванова. Благодаря ее активной деятельности, особняк включен в реестр памятников культуры Республики Карелия.

Усадьбу окружают столетние лиственницы, пихты, кедры. Из окон дома, выходящих на все четыре стороны, открывается прекрасный вид на Ладожское озеро, городище Линнавуори, широкую долину древней реки.

Усадьба работает как гостиница, представительский дом и выставочный зал. Помещения предоставляются учреждениям образования и культуры для проведения выставок, семинаров и занятий со школьниками.



Вид на Куркийокский залив





Советские и финские памятники погибшим *61°17'55.5"N 29°53'24.1"E*

На крутом берегу реки Куркиеки можно увидеть фундамент деревянной лютеранской церкви, построенной в 1878 г. Церковь использовалась как склад сельхозпродукции и сгорела в 1991 г., в самом начале реставрационных работ. Теперь вместо красавицы кирпичи – памятный знак в честь 600-летия поселка и два мемориала – финский и российский. Здесь покоятся 128 финских жителей Куркиеки, погибших в войнах 1939-1940 и 1941-1944 гг., и советские бойцы-окруженцы первого лета Великой Отечественной войны.

Неподалеку у реки можно увидеть красивую скалу с сохранившимся фундаментом православной церкви Рождества Богородицы.



Вокруг Ладоги

Где остановиться

Отель «Гостевой домик»

Пос. Куркиеки Т. (81450) 3 44 68

Кемпинг «Рантала»

61°26'15.6"N 30°14'15.6"E

Пос. Лумивара. www.rantala.ru.

Куркиеки – Лахденпохья (35 км)

Трасса А121 «Сортавала»

ЛАХДЕНПОХЬЯ

Город Лахденпохья расположен на берегу Якимварского залива Ладожского озера на реке Аура-йоки. Первые следы пребывания человека на месте современного города датируются 2000 г. до н.э. В 1323 г. территория нынешнего Лахденпохского района стала частью Кирияжского погоста, который в конце XV в. вместе с другими новгородскими землями вошел в состав Московской Руси.



В 1500 г. на месте будущего города Лахденпохья существовало село Яккима, входящее в состав Кирьяжского погоста, в котором проживало 168 семей.

В XVI в., в ходе тридцатилетней войны России со Швецией, Карелия прешла под юрисдикцию Швеции. В 1721 г. территория района была освобождена русскими войсками и присоединена к России.

С 1918 по 1940 гг. город (в те времена – поселок Сиеклаhti) входил в состав Финляндии. В 1940 г. стал частью Карело-Финской ССР. Имеет статус города с 1945 г.

Благодаря большому количеству уникальных памятников культуры Лахденпохья получила статус исторического поселения.

Автомобильные трассы района привлекают внимание автогонщиков. С 1996 г. здесь проводится этап чемпионата страны по ралли «Белые ночи», устраиваются этапы соревнований на кубок России – ралли «Карелия». Покрытие трассы – гравий, грунт, зимой – снежно-ледовое.

Кирха в Лумивааре

61°25'59.0"N 30°08'34.4"E

Лахденпохский район, пос. Лумиваара

Кирха постройки 1935 г. расположена в 500 м от поселка Лумиваара, входившего в Выборгскую губернию Финляндии. Церковь очень хорошо сохранилась: на стенах видны росписи, чуть поблекшие от времени, новая деревянная лестница ведёт на колокольню, откуда открывается прекрасный вид на близлежащие окрестности. Рядом находится захоронение финских воинов, павших в боях за родину в 1939-1944гг., и небольшой памятник.





Руины Лютеранской Церкви Прихода Яккима *61°31'25.3"N 30°11'06.0"E*

Церковь была построена в 1850 г. по проекту Карла Людвиг Энгеля. Сгорела в 1977 г. В начале 90-х гг. к руинам кирхи были добавлены два гранитных блока памятника местным финским воинам, погибшим в 1918 г., установлен мемориальный крест. При участии Финляндии осуществлена консервация стен храма.



Часовня Св. Великомученика Валентина *61°31'03.6"N 30°12'17.1"E* *Лахденпохья*

Построена в 2004 г. по проекту Н.Белоусова. Часовня располагается в 100 м от берега залива Ладожского озера.



Вокруг Ладоги

Где остановиться

Гостиница «Карлен»

61°31'08.8"N 30°12'16.4"E

Лахденпохья, ул. Набережная, 2. Т. (81450) 2 21 35
2 жилых корпуса на 30 человек. Питание можно организовать в баре первого корпуса; во втором имеется оборудованная кухня. Автостоянка – 100 руб./сутки.

Гостиница «Яккимаа»

61°33'14.5"N 30°12'35.0"E

Лахденпохья, ул. Малиновского, 1. Т. 8 (81450) 207 10
42 номера «люкс», 3 VIP-коттеджа, ресторан, сауна, бассейн, бильярдная, кинозал.

Коттедж «Лахденпохья»

61°31'16.7"N 30°12'28.1"E

Лахденпохья. Т. (921) 952 73 96, (964) 377-25-87
Находится на окраине города, на берегу Ладожского озера. 5 номеров со всеми удобствами и оборудованными кухнями. Прокат лодок.

Лахденпохья – Сортавала (43 км)

Трасса А121 «Сортавала»

СОРТАВАЛА

Сортавала (до 1918 г. – Сердоболь) была основана в 1632 г. на месте известного с XIII в. Никольско-Сердобольского погоста. Сегодня это – второй по величине после Петрозаводска туристический центр Карелии.



Вокруг Ладоги



Сортавала – один из самых древних и красивейших городов Карелии, отличающийся от других своеобразием историко-культурного облика, сформированного тремя государствами: Швецией, Финляндией и Россией. Город зародился во времена шведского владычества; его возрождение и экономическое становление связано с периодом вхождения в состав Российской империи; своего расцвета он достиг, будучи одним из уездных городов Финляндии (до 1940 г.).

В 1990 г. Сортавала была включена в список исторических городов России. Город часто называют музеем финской архитектуры под открытым небом, сокровищницей стиля финского национального романтизма. Сейчас Сортавала – единственный в Карелии город, где сохранилась старинная застройка.

Исключительное географическое положение и своеобразие природного ландшафта издавна привлекали в Сортавалу знаменитых людей, среди которых особенно упоминается заслуживает **Николай Рерих** – выда-





ющийся русский живописец и мыслитель, автор идеи заключения первого в истории международного Договора об охране художественных и научных учреждений и исторических памятников («Пакт Рериха»). Художник приезжал в Сортавалу несколько раз, в период с 1916 по 1918 гг. За это время им было создано более 200 картин, навеянных северными пейзажами Карелии, среди которых: «Святой остров», «Северные острова», «Скалы и утесы», «Ладога», «Север», написаны пьеса «Милосердие» и повесть «Пламя», начат цикл стихов «Цветы Мории».

Рериха очаровывала природа сурового севера, интерес к которой был неотделим от его увлеченности русской и финской историей, архитектурой и живописью. Художник глубоко интересовался древним магическим Знанием, которое издревле связывалось с северными территориями; равнодушный к своеобразию финской настенной живописи и судьбе старинных финских храмов, он неоднократно пытался добиться проведения реставрационных работ. Николай Константинович занимался серьезным изучением северных преданий, легенд, вел научные исследования. Результатом его изысканий явилось представление о существовании древней духовной традиции в виде единой и неразрывной цепи, начало которой – на Севере, а конец – в Тибете и Гималаях.

В последний раз Рерих приехал в Сортавалу летом 1918 г., поселившись на острове Тулолансаари (в 10 км от Сортавалы) в доме купца Овечкина. После об-

ретения независимости Финляндией Сортавала стала частью нового государства, и художник оказался отрезанным от России. Из Сортавалы он уехал в Выборг, а в апреле 1919 г. покинул Финляндию. В память о пребывании художника в этих краях в 2009 г. на острове была установлена памятная доска с гравированным на меди рисунком Рериха «Тулон». На белом мраморе алеет знак «Знамени Мира» – символ Пакта Рериха.

Выставочный зал Крониды Гоголева

61°42'04.5"N 30°41'29.9"E

Ул. Комсомольская, б. Т. (81430) 40675. www.artgogolev.ru

🕒 ежедневно с 10.00 до 17.00 (летом до 20.00).

Кронид Александрович Гоголев (13.07.1926, село Прутское, Новгородской губернии – 10.04.2013, Сортавала) – мастер рельефной резьбы по дереву, народный художник России, Лауреат Государственной премии России, член Союза художников Карелии с 1985 г. Его работы находятся в Музее декоративно-прикладного искусства в Москве, Этнографическом музее Санкт-Петербурга, в музее на острове Валаам, в частных коллекциях в США, Японии, Германии, Финляндии, Швеции.

Кронид Гоголев – автор многочисленных живописных полотен и деревянных скульптур, однако наибольшую известность ему принесли работы, выполненные рельефной резьбой по дереву. Работы Гоголева посвящены северной русской природе, народному быту, городам Сортавала, Петрозаводск, острову Валаам, Карелии. Помимо сказочных сюжетов, особое место в творчестве художника занимают библейские темы, композиции по мотивам народного эпоса «Калевала». Особенностью творчества художника было использование специальных липовых щитов, работа в монолитной технике, то есть без применения клееных деталей.

С 1961 г. Гоголев работал учителем рисования в детской художественной школе Сортавалы. В 1989 г. в городе открыт персональный выставочный зал художника.



Дача доктора Винтера

(архитектурно-ландшафтный комплекс и парк-отель)

61°39'05.9"N 30°41'11.0"E

Пос. Тарулинна

Т. (921) 469 90 46. www.dachavintera.ru

Особняк был построен в 1909 г. для известного сортавальского врача и общественного деятеля Густава Йоханнеса Винтера финским архитектором Элиелем Саариненом. Фасады и интерьер здания сохранились в первоначальном виде. Постройка, являющаяся ярким образцом стиля финского национального романтизма, внесена в реестр культурно-исторических памятников Республики Карелия. Она вполне соответствует названию этого места – Тарулинна в переводе с финского означает "Сказочный замок". Мощный цоколь особняка облицован бутовым камнем, собранным на берегах Ладожского озера. Из него же возведен первый этаж, оштукатуренный изнутри и снаружи. Второй – легкий, каркасный, обшит деревянным гонтом и покрашен финской натуральной краской в темно-красный цвет.

Рядом с домом – еще одно творение доктора Винтера, спланировавшего вокруг дачи парк в ландшафтном стиле. Более 100 растений-интродуцентов (выращенных в грунте за пределами ареала их природного распространения) были привезены со всего мира и высажены среди леса.

В наши дни Дача доктора Винтера является центром научно-просветительской работы. В залах усадьбы



Доктор Г.И.Винтер в своей усадьбе

развернуты экспозиции, рассказывающие о знаменитых людях и событиях истории этого края; представлены коллекции фотографий, предметов быта, найденных в ходе реставрации, а также гербариев и образцов редких и уникальных насаждений дендропарка. Отдельное помещение отведено под экспозицию камней. Гостиная пользуется большим спросом для проведения семинаров, конференций и корпоративных мероприятий.

Региональный музей Северного Приладожья

61°42'03.3"N 30°40'54.5"E

Наб. Ладожской флотилии, 5. Т. 8 (81430) 2 26 27

www.museum-sortavala.ru/about

🕒 *сентябрь-май пн-пт с 9.00 до 17.00, сб с 10.00.*

Единственный в настоящее время музей Сортавалы основан в 1992 г. в здании бывшей усадьбы доктора Винтера (см. выше). Экспозиции посвящены истории Приладожья с древних времен (2 млн лет назад) до 1960-х гг. Коллекции включают письменные источники, живопись, графику, филокартию, нумизматику, этнографию. Первыми экспонатами были предметы, привезенные из Валаамского историко-архитектурного музея-заповедника. В ходе экспедиций на территории района были найдены уникальные предметы, среди которых колокол, подаренный городу шведским королем Густавом II Адольфом в XVII в., фрагменты древних шведских доспехов, рыцарские латы XII в.

В музее работают 5 выставок. В первом зале собраны материалы по архитектуре города и края. Следующий знакомит с историей формирования ландшафта Приладожья, природными богатствами края, землетрясениями, метеоритами и вулканами. Отдельная экспозиция посвящена истории города Сортавала и людям, населявшим край в древние времена.

Большой интерес представляет коллекция предметов быта XIX-XX вв. Это – одежда, прялки, ткацкий станок, игрушки из бересты, медная и деревянная посуда. В зале «Школьная страна» собраны более 200 предметов: старинная школьная парта, образцы бумаги и



чернил, скрепки, ручки, книги и учебники, чертежные инструменты и многое другое.

Значительной является коллекция минералов. Это горные породы Северного Приладожья, рускеальский и ювеньский мрамор, сердобольский гранит, сортавалит, названный так в честь города. Помимо местных образцов, в коллекцию включены минералы и горные породы из Карелии, России, других стран мира (более 400 предметов).

Парк Ваккосалми

(61°42'20.5"N 30°40'36.1"E)

www.museum-sortavala.ru/public/89-city-park

Парк культуры и отдыха расположен в западной части Сортавалы. Доминантой парка является 63-метровая гора Кухавуори (в переводе с финского Гора-судак).

Парк Ваккосалми – это своего рода ботанический сад площадью 10 га, где произрастает 49 видов растений и обитает 32 видов птиц. В 2014 г. парку исполнилось 140 лет.

Одной из достопримечательностей парка является «певческое поле» – природная концертная площадка, знаменитая своими акустическими свойствами. Лестница, сооруженная в 1927 г., ведет на смотровую площадку, с которой открывается великолепный панорамный вид на город Сортавала. Парк Ваккосалми и гора Кухавуори – одно из самых красивых мест не только города, но и всего северного Приладожья.



Гора Кухавуори
в парке Ваккосалми



Вид с горы Куховуори

Городище Паасо

61°43'54.3"N 30°42'01.0"E

Сортавальский район, пос. Хелюля

Городище Паасо (по названию горы Паасонвуори) – это бывшее поселение древних карелов, существовавшее близ поселка Хелюля в XII -XIII вв. Гора, на которой находилось поселение (79 м над уровнем моря), имела крутые скальные склоны, и только южный склон был относительно пологим и длинным. Им-то и пользовались средневековые жители, когда хотели попасть к себе домой. Понимая, что склон уязвим, древние карелы укрепили его, построив два небольших вала с деревянными воротами между ними.

На городище археологами были найдены типичные для древнекарельской культуры застешки-фибулы, цепедержатели, серебряные бусы, медные спирали, ножи с медными орнаментированными рукоятями, а также предметы вооружения: обломок меча, боевые топоры, наконечники стрел и копий. Находки свидетельствуют о занятии жителей земледелием, охотой, рыболовством и, кроме того, об изготовлении ими железа, волочении медной проволоки. Также было обнаружено множество железных спиц, которыми крепилась льняная кудель к прялкам.

Прекрасно сохранившиеся разнотипный инвентарь, ювелирные изделия, а также отчетливо выраженные следы пожара свидетельствуют о внезапной гибели городища. Причины случившегося, скорее всего,



навсегда останутся тайной; известно лишь, что враги почему-то не разграбили поселок, а владельцы вещей не вернулись на пепелище.

Где остановиться

Гостиница «Пиипун Пиха»

61°42'12.2"N 30°42'19.4"E

Сортавала, ул. Промышленная, 44. Т. (81430) 2 32 40
«Домик с трубой» расположен на берегу Ладожского озера. 21 номер. В стоимость входит завтрак. Кабельное ТВ. Большая огороженная территория, охраняемая автостоянка, турбюро, рядом – причал.

Гостиница «Скандинавия»

61°42'25.0"N 30°41'33.4"E

Сортавала, ул. Садовая, 28. Т. (81430) 252 23, 252 14

Гостиница «Kaunis»

61°42'02.8"N 30°41'24.0"E

Сортавала, ул. Ленина, 3.

Номера со всеми удобствами, кафе.

Гостиница «София»

61°42'18.2"N 30°41'02.9"E

Сортавала, ул. Гагарина, 15. Т. 8 (921) 461 32 57

Гостиница блочного типа: на 4 комнаты – душ и 2 туалета; на 2 блока – кухня. Есть 4- и 6-местные номера.

Гостиница «Сеурахуоне»

61°42'05.7"N 30°41'17.9"E

Сортавала, ул. Карельская, 22. Т. (81430) 2 23 38

В советское время была гостиницей гарнизонного Дома офицеров. Номера разных категорий. Проведен ремонт.

"Дача Винтера" – коттеджный комплекс и парк-отель

61°39'05.9"N 30°41'11.0"E

Пос. Тарулинна/ Т. (81430) 4 47 13, 4 47 14

www.dachavintera.ru

Парк-отель и 8 комфортабельных коттеджей (гостиная, оборудованная кухня, ТВ, сауна, туалет, душевая) расположены посреди хвойного леса на мысе Таруниemi, на берегу Ладожского озера. Кафе, для пикников – чум с грилем и сруб, оборудованные места на берегу Ладоги. Организуются экскурсии по окрестностям.

Гостиница «Волна»

61°41'58.6"N 30°41'04.0"E

Сортавала, ул. Карельская, 16

Т. (81430) 4 27 83

Мини-гостиница на 8 номеров со всеми удобствами, ресторан.

Гостиница «Сортавала»

61°42'21.9"N 30°41'45.9"E

Сортавала, ул. Карельская, 35

Т. (81430) 2 29 14

Рассчитана на 100 мест; все номера с удобствами (туалет, душевая, телевизор). Есть ресторан, 300 м до платной автостоянки.

Гостиница «Ладога»

61°41'55.3"N 30°40'54.9"E

Сортавала, ул. Карельская, 12. Т. (81430) 4 02 44

Гостиница расположена в здании конца 30-х гг. 20 в. 37 номеров разных категорий, охраняемая автостоянка.

Загородный клуб «Ламберг»

61°40'46.7"N 30°45'19.0"E

П. Ламберг, 44. Т. (921) 800 1888. www.lamberg-club.ru

15 коттеджей с удобствами, ресторан, сауна и турецкая парная, русская баня, бильярд, спортплощадка, прокат спортивного инвентаря.

АЗС

ТНК. Выборгское шоссе, 99

Лукойл. Выборгское шоссе, 28

Пальмира-Ладога. Ул. Промышленная, 8

СТО

Выборгские шоссе, 60. ☎ ежедневно с 10.00 до 18.00.

Магазины автозапчастей

Ул. Выборгское шоссе, 64. ☎ пн-пт с 9.00 до 18.00.

Ул. Карельская, 16. ☎ ежедневно с 10.00 до 19.00.

Банкоматы

Сбербанк: ул. Гагарина, 1

ул. Комсомольская, 8

ул. Первомайская, 18

Россельхозбанк «Наш торговый центр №1»



Вокруг Ладоги

Аптеки

Ул. Бондарева, 14А. Т. 477 87. ☎ пн-пт с 9.00 до 21.00, сб с 10.00 до 18.00, вс с 10.00 до 17.00

Ул. Бондарева, 10. Т. 427 87. ☎ ежедневно с 10.00 до 22.00.

Ул. Советская, 17. ☎ ежедневно с 10.00 до 22.00.

Ул. Карельская, 11. Т. 403 00. ☎ пн-пт с 10.00 до 20.00, сб-вс с 10.00 до 17.00.

Мобильная связь

На территории Республики Карелия услуги мобильной связи предоставляют 3 оператора: Мегафон, МТС, Билайн. Оплату принимают салоны:

Евросеть. Сортавала, ул. Кирова, 8. ☎ пн-пт с 10.00 до 18.00, сб-вс с 10.00 до 16.00.

Мегафон. Сортавала, ул. Карельская, 33

Билайн. Сортавала, ул. Карельская, 33

Городской туристический визит-центр

Сортавала, ул. Садовая, 11. Т. (81430) 240-11.

ЛАДОЖСКОЕ ОЗЕРО

Ладожское озеро – самое крупное пресноводное озеро Европы. Его площадь составляет 18135 км. В Ладогу несут свои воды полноводная Свирь, прямой, как канал, Волхов, перетекающая из озера в озеро Вуокса и еще 29 небольших речек. Озеро является основным источником питьевой воды для города Санкт-Петербурга.

Над художественным обрамлением Ладожского озера природа трудилась миллионы лет. Северные берега, от Приозерска на западе до Питкяранты на востоке, большей частью высокие, скалистые, сильно изрезанные, образованы многочисленными полуостровами, фьордами и шхерами. Южные берега – низкие, слабо изрезанные; побережье здесь изобилует мелями, каменистыми рифами. В восточный берег вдаются два залива – Лункуланлахти и Уксунлахти, отгороженные со стороны озера одним из крупнейших островов Ладоги – Мантсинсаари. Здесь встречаются широкие песчаные пляжи. За-

Вокруг Ладоги

падный берег ещё менее изрезан. Он порос густым смешанным лесом и кустарником, вплотную подступающим к кромке воды, вдоль которой рассыпаны валуны. Гряды камней нередко уходят от мысов далеко в озеро, образуя опасные подводные мели.

Плавание по Ладоге во все времена было связано с риском. В XIX в. ни одно страховое общество России не страховало суда, идущие с грузом по Ладоге. Тысячи их погибли в ее волнах вследствие природных особенностей озера. В штормовую погоду (при скорости ветра 16-18 м/с) высота волны может достигать 8 м. Чередование высоких длинных и низких коротких волн вызывает опасную бортовую качку. Еще одна особенность волнового режима Ладоги – так называемая «толчая», когда при сильном ветре возникает сложная система волн, идущих в разных направлениях, что особенно опасно для небольших судов.

В Ладожском озере около 660 островов общей площадью 435 км. Из них около 500 сосредоточено в северной части озера, в так называемом шхерном районе; самые крупные острова – Риеккалансари, Мантсинсаари, Кильпола, Тулолансари, Коневец и Валаам.

В водах Ладоги обитают лосось, форель, паляя, сиги, ряпушка, корюшка, лещ, сырть, синец, густера, краснопёрка, жерех, сом, судак, плотва, окунь, щука, налим – 58 видов и разновидностей рыб. Самые ценные из них – морской и озерный лосось, озерная форель (таймень). На Ладоге водится единственный представитель морских млекопитающих, живущий в прес-



Ладожское озеро



новодном озере – ладожская нерпа. Она занесена в Красную книгу России. Когда Ладога свободна ото льда, животные выходят на сушу и нежатся под солнцем по берегам островов.

ВАЛААМ

Рейсы на судах «Метеор» на Валаам из Сортавалы осуществляются, ежедневно в 9.00 и 11.00; отправление с острова Валаам в 12.00 и 15.00. Время в пути – 50 мин. Стоимость экскурсии – см. стр. 43.

Валаам – самый крупный остров архипелага. Согласно легендам, первые славяне обосновались на Валааме еще в IX-X вв. По Ладоге близ Валаама проходил торговый путь «из варяг в греки».

На острове расположены посёлок Валаам, входящий в Сортавальское городское поселение, и Валаамский мужской монастырь, являющийся памятником русского зодчества.

Точная дата основания Валаамского в честь преображения Господня ставропигиального мужского монастыря неизвестна. Житие святого Авраамия Ростовского свидетельствует, что уже в X в. на острове существовало монастырское братство, управляемое игуменом. Основателями монашества на Валааме почитаются преподобные Сергей и Герман, предположительно пришедшие из Греции. Их мощи покоятся в монастыре, однако самый важный источник датировки его основания – Житие преподобных Сергея и




Вокруг Ладоги



Германа – не сохранился. Церковная и монастырская традиции придерживаются концепции, согласно которой основание обители произошло в эпоху Крещения Руси.

История Валаама связана с многовековой борьбой России и Швеции за Карелию. В 1578 и в 1581 гг. шведы сжигали монастырские постройки, а в 1661 г. территория Валаамского архипелага отошла к Швеции. Обитатели монастыря покинули его на целое столетие. При Петре I, после победного завершения Северной войны, Карелия была возвращена России. В 1715 г. Петр издает указ о восстановлении монастыря. Постройки были деревянными и неоднократно горели, и только при игумене Назарии началось возрождение монастырского хозяйства. Большая часть построек сооружена в 1785-1814 гг. Наивысшего






расцвета монастырь достиг при игумене Дамаскине (1839-1881 гг.); в этот период были перестроены старые каменные здания и построены новые, сохранившиеся до наших дней. На острове около 10 отшельнических скитов.

Главное сооружение монастыря и доминанта всего острова – Спасо-Преображенский собор с колокольней. Его окружают два четырехугольника зданий, вписанные один в другой. 1-2-этажные здания внутреннего каре возведены в 1785-1795 гг., 2-3-этажные здания наружного – в 1795-1834 гг. Собор был перестроен в 1887-1892 гг. по проекту архитекторов Г.Карпова и А.Силина.

К архитектурным памятникам относятся здания Никольского скита, скита Всех святых, монастырская гостиница и Водопроводный дом, построенные по проектам академика архитектуры А.Горностаева в 1840-1862 гг.

После революции 1917 г. Валаам отошел к Финляндии. Во время русско-финской войны (1939-1940 гг.) остров подвергся бомбардировке, однако собор уцелел. В 1941 г. монахи покинули Валаам и основали Ново-Валаамский монастырь в имении Папиниemi в Финляндии. В 1944 г. Валаам был возвращен СССР. С 1949 г. на острове существовал совхоз, в 1952-1984 гг. – дом-интернат для инвалидов войны. В Воскресенском скиту находилась туристическая база. В 1979 г. на Валааме был организован музей-заповедник. В 1989 г. монастырь возвращен церкви.



Уникальный иконостас
из фарфора

Стоимость посещения острова Валаам

Российские туристы:

Короткая программа – 1730 руб., сб – 1890 руб. (проезд Сортавала–Валаам–Сортавала, пешеходная экскурсия по Монастырской усадьбе). Полная программа – 2490 руб., сб – 2720 руб. (проезд, 2 пешеходные экскурсии – Монастырская Усадьба и Новый Иерусалим, концерт церковных песнопений, поездка в Никоновскую бухту, обед в трапезной). Детям до 12 лет скидка 50%; до 6 лет – бесплатно (при предъявлении копии свидетельства о рождении).

Иностранные туристы:

Короткая программа – 46 у.е. Полная программа – 69 у.е. (к полной программе российских туристов добавляется экскурсия в Новый Иерусалим).

Доплата для групп менее 10 человек за экскурсию составляет 25 у.е.

Справки и бронирование – в турфирмах Сортавалы.

Сортавала – Рускеала (31 км). Трасса А 130

Из Сортавалы следует ехать по главной дороге в направлении Петрозаводска. Через несколько километров нужно повернуть налево и двигаться в



Избушка, оставленная
после съемок фильма



направлении пос. Вяртсиля. Здесь идет неширокая извилистая асфальтированная дорога; местами встречаются участки нового асфальта. В целом ехать вполне комфортно.

Водопад Ахвенкоски («А зори здесь тихие...») **61°54'56.1"N 30°37'36.9"E**



Не доезжая 3 км до поселка Рускеала, справа от трассы открывается вид на живописный водопады. Рядом организована парковка для автомобилей и туристических автобусов. Также здесь размещаются деревянные беседки для отдыха, кафе и магазин сувениров.

Река Тохмайоки (в переводе с финского «бешеная» или «дурная») берет начало из финского озера Руокоярви. На своем пути она делится на рукава, образуя каскад из четырех Рускеальских водопадов высотами

Водопад Ахвенкоски
(«А зори здесь тихие...»)





3-4 м, знаменитых своей красотой и изяществом. Каскад получил имя Ахвенкоски (в переводе с финского «окуневый порог»). Он приобрел известность благодаря снимавшемуся здесь фильму, ставшему классикой советского кино, «А зори здесь тихие» (1972г.). Позже здесь же снимали кино «Тёмный мир». Для съёмок был сооружён муляж рубленой избы, который так и остался стоять на водопаде.

Берега реки сложены зеленовато-серыми сланцами с прожилками мрамора. Тохмайоки забирает большое количество воды из болот, богатых органикой и железом, поэтому вода в реке имеет темно-коричневый оттенок. Под руководством опытных инструкторов на реке осуществляются сплавы на каяках, байдарках и плотках. В летне-осенний период уровень воды в реке значительно снижается, и тогда можно переходить водопады вброд или купаться под их струями. Тохмайоки замерзает обычно в декабре, но водопады продолжают жить до января-февраля. В суровые зимы они полностью замерзают. Во время весеннего таяния снегов водопады преобразуются, наполняются силой и красотой. Ахвенкоски популярен у туристов и экстремалов, сплавляющихся на каяках.



Водопад Рююмякоски

61°54'33.0"N 30°37'17.0"E

На 1 км ниже по течению реки расположен водопад Рююмякоски – один из самых крупных в Северном Приладожье. Он уступает только водопаду Юканкоски (Белые мосты, стр. 59). С высоты 8 м мощный пенный поток ударяется об огромные камни и, поднимая водяную пыль, устремляется по каменистому перекаату в густую чашу леса. Под водопадом разливается широкий, словно озеро, плес.

В 1930-е гг. на реках Северного Приладожья финны создали комплекс малых гидроэлектростанций, обеспечив электроэнергией местные поселения, фабрики и заводы. ГЭС на водопаде Рююмякоски вступила в строй в 1937 г. Сохранились остатки бетонной плотины, отводного канала (вода по нему поступала непосредственно на лопасти турбины) и кирпичного корпуса здания, где размещалось электротехническое оборудование. Чтобы построить станцию, финнам пришлось провести значительные взрывные работы, о чем свидетельствуют многочисленные обломки камней на берегах плеса. Строители расширили русло реки под водопадом и пробили новое в виде траншеи ниже плеса. Старое, природное русло при этом высохло. С появлением ГЭС доступ к водопаду стал ограничен. После войны не пострадавшая в боях электростанция была вновь запущена, и проработала до начала 1960-х гг. Рядом с корпусом станции сохранились развалины дома, в котором, вероятно, жил обслуживающий персонал. В 2012 г. началась реконструкция ГЭС. В настоящее время станция на реке Тохмайоки работает, и доступ туда запрещен.

Рююмякоски – излюбленная зона отдыха местных жителей, путешественников и туристов. Природа здесь бесконечно красива, и можно долго любоваться бегом воды, слушая шум потока.

Рускеала

Посёлок Рускеала получил название благодаря ярко-коричневому цвету песка («рускеа» означает «коричневый» или «красный», большие запасы которого




Мраморный каньон

сосредоточены вокруг селения. Он обогащён гидроокислами железа; есть даже залежи охры, из которой в прошлом изготавливали краску.

Горный парк Рускеала

61°56'40.7"N 30°34'52.5"E

www.ruskeala.info/park

: *ноябрь-февраль с 10.00 до 19.00, с 18 мая по 31 августа с 9.00 до 24.00, сентябрь, октябрь и с 1 марта по 17 мая с 10.00 до 21.00.*

Рускеала – одно из ярчайших и удивительных мест Северного Приладожья. Жемчужина парка – Мраморный каньон, в 1998 г. официально включенный в список памятников культурного наследия России. Заброшенный карьер по добыче мрамора, разрабатывавшийся почти 300 лет, сегодня обустроен для посещения туристов, почитателей исторического наследия, «коллекционеров» природных феноменов и любителей острых ощущений.

Открытие рускеальского месторождения мрамора приписывают пастору и ученому Самуэлю Алопеусу, жившему в Сердоболе (Сортавала) во второй половине XVIII в. О залежах мрамора было известно местным жителям и раньше, но именно благодаря книге Алопеуса «Краткое описание мраморных и других каменных ломов, гор и каменных пород, находящихся в Российской Карелии» рускеальский мрамор получил широкую известность. Обнаруженные Алопеусом месторождения начали разрабатываться в начале прав-





ления Екатерины II. Мрамор Рускеалы использовался при сооружении самых красивых и значимых зданий Санкт-Петербурга и его дворцовых пригородов. Им украшены Исаакиевский и Казанский соборы, залы Эрмитажа, обрамлены окна Мраморного дворца и фасад Михайловского замка.

Перед началом войны 1939-40 гг. финны, не желая отдавать карьер русским, затопили его. Вся документация по выработке мрамора была уничтожена. В наши дни откачать воду не представляется возможным.

Рускеальский мраморный каньон – уникальный памятник природы и истории горного дела. Огромная беломраморная чаша шириной 109 м, вырубленная руками человека в массиве мраморного пласта, простирается с севера на юг на 456 м. Каньон производит неизгладимое впечатление: заброшенные камено-





Итальянский карьер

ломни, превратившиеся в горные озера с изрезанными берегами, наполнены чистой водой изумрудного оттенка. Погогие и отвесные скалы обрамляют бирюзовые озера, уходя на многометровую глубину. Борты каньона пронизаны надводными и подводными штольнями, штреками и шахтами. Большинство штолен находятся под водой, привлекая своей загадочностью многочисленных дайверов.

Любителям острых ощущений Горный парк предоставляет уникальные возможности для экстремальных развлечений: можно осуществить скоростной спуск на ролике (троллее) по наклонно натянутой веревке, совершить прыжок в карьер с высоты 15 м или пройти над каньоном по тонкому канату. На причале можно взять напрокат лодку, чтобы с воды полюбоваться мраморными глыбами, нависающими над



Скоростной спуск на троллее



Вокруг Ладоги

водой, или насладиться игрой света на стенах гротов. Зимой горный парк не менее красив: каньон напоминает ледяной замок с причудливыми колоннами, а с наступлением темноты озаряется разноцветными красками художественного освещения. Мраморные озера покрываются льдом, по которому можно легко добраться до таинственных штолен и гротов.

Вокруг Мраморного каньона проходит обустроенная туристическая тропинка, сделаны ограждения, сооружены несколько смотровых площадок. В ближайших планах владельцев парка – открытие музея добычи камня и проведение музыкальных концертов среди скал, обладающих уникальной акустикой.

Где остановиться

База отдыха «Рускеала»

61°55'22.4"N 30°34'07.4"E

*Сортавальский р-н, пос. Рускеала,
местечко озера Ханки*

Т. (921) 010 4906. www.база-рускеала.рф

База расположена в 5 км от Мраморного каньона. 2-8-местные номера. Питание – полный пансион. Баня. Прокат спортивного и туристического инвентаря, оборудования для пикников. Возможно проживание с животными. Бесплатная парковка.

База отдыха «Черные камни»

61°59'32.1"N 30°47'19.7"E

Пос. Киркколахти

Т. (921) 701 82 82. www.black-rocks.ru





15 2-местных номеров с удобствами (часть – с балконами). Бесплатный Wi-Fi. Коттеджи на 6, 10, 12 мест. Ресторан (русская, европейская и карельская кухня). Бассейн, бани, сауны, тренажерный зал. Открытый каток. Аренда спортивного инвентаря, гидроциклов, катамаранов, лодок, катеров. Бесплатная автостоянка. Зоопарк. Возможно проживание с животными. Чистая, ухоженная территория. С пирса открывается великолепная панорама. Цены высокие.

Рускеала – Вяртсиля (33 км). Трасса А 130

От пос. Рускеала двигаться по трассе 130 в направлении пос. Вяртсиля.



Неплохая асфальтированная холмистая дорога идет через лес. Почти у самой границы с Финляндией – супермаркет, перед съездом на который, у самой обочины, вас ждет незабываемая встреча с «зайкой» – человеком в великолепном ярко-оранжевом костюме. «Зайка» переступает с ноги на ногу, качает головой и машет лапой, приветствуя водителей и пассажиров проезжающих автомобилей.

Вяртсиля

Вяртсиля – поселок городского типа, расположенный в живописном месте среди хвойных лесов, на берегу реки Юванйоки. Одно из крупнейших предприятий посёлка – Вяртсильский метизный завод по производству металлических изделий (метизов) – бывший металлургический завод, построенный еще



в 1852 г. Также здесь есть деревообрабатывающий завод «Карлис-Пром».

Через Вяртсиля проходит «Голубая дорога» – автомагистраль, соединяющая Финляндию с Петрозаводском и Санкт-Петербургом. В 5 км от поселка находится автомобильный таможенный пропускной пункт «Ниирала–Вяртсиля».

ОЗЕРО ЯНИСЬЯРВИ

По подсчетам ученых, за последний миллиард лет Земля столкнулась по крайней мере с миллионом небесных тел, оставивших на ее поверхности метеоритные кратеры диаметром не менее 1 км. Их называют астроблемами (в переводе с греческого – «звездная рана»).

Предполагается, что Янисьярви – это тоже звездный след. Причем среди сохранившихся в Европе 28 кратеров он является одним из древнейших. Это след соударения, произошедшего 720–780 млн лет назад, с небесным телом массой около 55 млрд тонн, размером не менее 1 км в поперечнике. Астероидный кратер имеет форму овала размером 18,2x15 км. В озере насчитывается 43 острова, в основном находящихся вблизи берегов; 3 из них расположены обособленно в центральной части озера. Острова – это фрагменты сплава, образовавшиеся в момент столкновения. Они включают в себя осколки породы, разлетевшиеся от удара гигантской силы. Астроблема Янисьярви – это геологический памятник государственного значения.

Вид на озеро Янисьярви



Финны называли это озеро Янисъярви, так как его форма напоминает силуэт зайца (в переводе с финского Янисъярви – Заячье). Оно состоит из двух частей. В Большое Янисъярви через короткий и неглубокий пролив Луопауссалми поступают воды из расположенного севернее Малого Янисъярви. Кроме того, в него впадает около 20 небольших речек и ручьев (Келокоски, Леппяоя, Ульмасеньйоки и др.). В южном конце из озера вытекает порожистая река Янисъйоки (Ляскеляньйоки), впадающая в Ладожское озеро. С западной стороны выделяются заливы Киркколахти и Конттиолеппялахти, с южной – Ораванниемеенлахти и Ульмалахти. Берега Янисъярви – каменистые, местами скалистые, большей частью покрытые лесом.



Большое Янисъярви – довольно глубокое; средняя глубина – 11,6 м, наибольшая – 57 м. Озерная котловина состоит из двух впадин, разделенных узким подводным кряжем с выступающими над водой островами Исоселькясаари, Пиениселькясаари, Хопеасаари и др. Глубины на кряже – менее 10 м.

В Большом Янисъярви обитает 14 видов рыб: ряпушка, сиг, корюшка, щука, плотва, язь, лещ, уклея, голянь, налим, окунь, ерш, иногда попадаются лосось и угорь. Озеро не раз привлекало внимание удивительными природными явлениями, описанными очевидцами, например: загадочное свечение над озером на закате, таинственный гул или светящиеся шары, зависающие над домами местных жителей.

Где остановиться

База отдыха «Янисъярви»

62°06'53.4"N 30°45'27.1"E

пос. Вяртсиля, 8-й км автодороги «Вяртсиля–Саанлахти». Т. (921) 227 55 59. www.bazajanisjarvi.ru

База расположена в березово-сосновом лесу на берегу озера. Благоустроенный песчаный пляж. Кот-





теджи на 2-4 чел. (душ, туалет, холодильник, горячая вода в течение всего года) и летние домики на 2-3 чел. без удобств. Сауна. Завтрак включен в стоимость проживания. Обед и ужин – в уютном летнем кафе (европейская, русская, карельская кухня), пользующемся популярностью даже у финнов, которые приезжают сюда просто выпить кофе на веранде и насладиться пейзажем.

На базе оборудованы места для пикников, созданы все возможности для удачной рыбалки. Прокат лодок, катеров, спортивного инвентаря. Закрытая охраняемая бесплатная автостоянка.

База отдыха «Гардарика»

62°07'30.6"N 30°45'13.6"E

Пос. Вяртсиля, 7-й км автодороги «Вяртсиля–Саанлахти». Т. 8 (909) 572 85 60. www.gardarika-karelia.ru



Вокруг Ладоги

Расположена на берегу озера Янисъярви, в 10 мин езды от Вяртсиля. Проживание в гостинице или коттеджах. Баня, финская сауна. Ресторан карельской кухни, бар. Ночной клуб, бильярд, настольный теннис, караоке. Прокат снаряжения для рыбалки, походов, катания на лыжах и велосипедах. Детская игровая площадка. Бесплатный Wi-Fi.

База отдыха Арсенал

62°07'51.5"N 30°45'01.9"E

Пос. Вяртсиля, 6-й км автодороги «Вяртсиля-Саанлахти». Т. (921) 6 044 033. www.tour-arsenal.ru



Размещение в гостинице или коттеджах со всеми удобствами. Завтрак входит в стоимость проживания. Русская баня. Спортивная площадка. Прокат спортснаряжения. Аренда катеров. Бесплатная парковка.

Сортавала – Ляскеля (47 км). Трасса А 130

Дорога вдоль залива Кирьявалахти

Примерно с 15-го по 20-й км от Сортавалы в сторону поселка Ляскеля трасса идет вдоль живописного залива Кирьявалахти – самой северной точки Ладоги. В погожий день поверхность Кирьявалахти, очень похожего на норвежский фьорд, искрится в лучах солнца – отсюда и название: «искристый, пёстрый залив». Дорога вдоль скалистого берега была проложена финнами в 1930-е гг., а до тех пор вместо неё шла опасная горная тропа, передвижение по которой занимало много времени и сил. Асфальтированная дорога – узкая, холмистая, извилистая. Слева по ходу



Дорога вдоль залива
Кирьявалахти



движения – высокие гранитные скалы, справа – постоянно сменяющиеся, бесконечно красивые пейзажи Ладоги.

Если вы когда-нибудь видели горные озера Швейцарии из окон автомобиля или поезда, то трасса вдоль залива Кирьявалахти неминуемо напомнит вам об этом; если же нет, не расстраивайтесь – здесь ничуть не хуже.

Дача аптекаря Яскеляйнена (Дом творчества композиторов)

61°46'53.6"N 30°46'56.6"E



17-й км от Сортавалы

На берегу залива Кирьявалахти расположен Дом творчества композиторов – бывшая дача финского аптекаря Тауно Яскеляйнена. Яркий пример финского национального романтизма, усадьба была построена по проекту архитектора Паули Бломстедта в 1937 г. Здание органично вписывается в природный ландшафт, создавая впечатление прочности и удобства. Выполненное из естественных материалов (камня, дерева, кирпича), сооружение составляет единое целое с окружающим пространством. Здание расположено у покрытой лесом скалы и обращено главным фасадом на залив. Свободно просматриваются главный и частично боковой фасады дома, остальная часть здания закрыта густым хвойным лесом.

В 1947 г. особняк был передан в безвозмездную аренду Союзу композиторов СССР. Бывшая усадьба Яскеляйнена является объектом историко-культурного наследия Карелии и признана памятником архитектуры XX в.

2-й этаж дачи превращен в комфортабельную гостиницу. Отдыхающим предлагают 2- и 4-местные комнаты с видом на бухту, а также экскурсии по живописным окрестностям. На север от усадьбы уходят извилистые тропки к озеру Хауккаярви, а от него – к горе Петсиваара (187 м), с вершины которой открывается великолепный вид.



Гора Хиденвуори

Поселок Хийденсельга – гора Хиденвуори

61°43'45.0"N 30°57'45.1"E

От пос. Ляскеля к берегу Ладожского озера идет шоссе длиной 4 км, в конце которого расположен пос. Хиденсельга

Над поселком на правом берегу реки Янисйоки нависает 111-метровая гора Хиденвуори (в переводе с финского – гора Хийси). В карело-финской мифологии Хийси описывается как дух леса в виде призрака или великана. Согласно легендам, Лысая гора – излюбленное место шабашей, устраиваемых ведьмами и другими сказочными персонажами.

Подниматься на Хиденвуори нужно с южной стороны. На вершину горы ведет тропа, прижимающаяся к обрыву над шоссе. Сверху открывается фантастический вид на острова и проливы. Отсюда хорошо просматриваются все окрестные дороги и подходы с Ладоги. Именно поэтому в свое время финны устроили здесь наблюдательный пункт.

Ляскельская ГЭС

61°45'45.8"N 31°00'10.0"E

Ляскельская ГЭС на реке Янисйоки (в переводе с финского – Заячья река) – это великолепное сочетание суровой карельской природы и технической изобретательности человека. Электростанция была построена финнами в 1899 г. для снабжения электричеством целлюлозной фабрики в центре поселка Ля-





скеля, на полноводной даже в засушливые годы реке Янисйоки. Мощность ГЭС составляет 4,8 МВт. Плотина гидроэлектростанции находится под автомобильным мостом, откуда и берет свое начало водопад. Перепад высот водопада – 13 м, длина – 50 м.

В 2011 г. были проведены работы по реконструкции гидроэлектростанции. В настоящее время Ляскельская ГЭС принадлежит компании «Норд Гидро». Старинные сооружения, которые давно превратились в одну из главных туристических достопримечательностей Питкярантского района, практически не подверглись реконструкции и сохранили свой исторический облик.

Поселок Импилахти

Поселок Импилахти расположен на побережье Ладожского озера, в глубине залива Импилахти. Согласно карельским легендам, в этих местах жила прекрасная девушка Импи (Дева), именем которой были названы мыс на Ладоге (Импиниеми), залив и поселок (Импилахти), а также несколько маленьких лесных озер (Импилампи). Самый красивый залив Карелии, Импилахти находится посередине живописного природного парка «Ладожские шхеры», а потому является самым популярным туристическим объектом у финнов.

Поселок Импилахти – бывший финский волостной центр. Он имеет статус «исторического населенного места». В поселке с финской планировочной структурой хорошо сохранились старинные памятники архи-

тектуры: здание банка, дом священника и его летняя резиденция, другие исторические дома, в которых до сих пор живут люди. Мемориальное кладбище, на котором захоронены финские воины, погибшие в период 1939-1940 и 1941-1944 гг., относится к культурному наследию Республики Карелия.

Большой интерес для многочисленных туристов и любителей скалолазания представляет знаменитая скала Импилахти – массив высотой 50 м, расположенный в 4 км от поселка. Со скалы открывается изумительный вид на изрезанную береговую линию и Ладожские шхеры. Часть стены вертикально уходит в воды Ладоги. Окрестности поселка очень красивы.

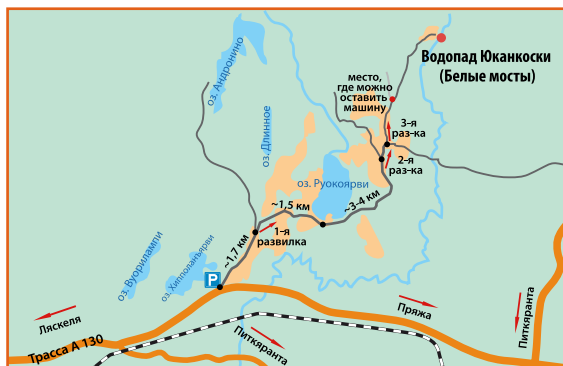
Водопад Юканкоски (Белые мосты)

$61^{\circ}45'13.4''N$ $31^{\circ}24'37.5''E$

Водопад расположен на реке Кулисмайоки в 30 км от г. Питкяранта и в 10 км от дер. Леппясилта.



На пути к водопаду не проложен асфальт и не стоят указатели, поэтому найти его не так просто. Если ехать от Ляскеля в направлении поселка Пряжа, то примерно через 21 км слева от дороги будет парковка ($61^{\circ}41'48.6''N$ $31^{\circ}18'53.0''E$) – большая асфальтированная площадка с эстакадой. При выезде с парковки указатель: «Пряжа – 152 км, Сортавала – 56 км». Далее от шоссе отходит грунтовка на северо-восток (от парковки до водопада – 12-13 км). Через 1,7 км от парковки появляется первая развилка, на которой следует держаться правее.





Далее через 1,5 км огибаем озеро Руокоярви (оно останется слева по ходу движения), и через 3-4 км будет вторая развилка, на которой нужно держаться правее. Еще через 500-700 м, на третьей развилке, держимся левее. Спустя еще какое-то время откроется поляна, на которой вам придется оставить машину (если у вас не внедорожник) и пройти последние 2,5 км до водопада пешком, так как далее лесная дорога усеяна огромными валунами, а после дождя препятствием будут глубокие лужи и размытые колеи.

Если вы запланировали поездку летом, позаботьтесь о соответствующей одежде (открытые участки тела исключены) и репеллентах, иначе комары и в особенности слепни неминуемо заставят вас повернуть обратно.

Белые Мосты – самый высокий водопад в Южной Карелии (17-19 м). Свое название он получил благодаря белому камню, который был использован финнами при строительстве мостов через Кулисмайоки, выше по ее течению.

Непосредственно над водопадом можно полюбоваться скромной, но очень эффектной речкой Кулисмайоки, неторопливо обтекающей заросшие мхом деревья и валуны вплоть до того места, где она резко обрывается в пропасть такой крутизны, что увидеть подножие водопада практически невозможно. Перед спуском к водопаду, оборудованным лестницей и перилами, есть поляна с развалинами старого финского хутора.





Водопад Юканкоски
(Белые мосты)

Юканкоски – это необыкновенно величественное зрелище, особенно впечатляющее весной и в начале лета. Мощный, чуть желтоватый от примеси торфа, поток обрушивается с гигантской скальной ступеньки вниз, завораживая своей силой. В летнюю жару река мелеет и, разбиваясь на несколько потоков струй, образует ажурное бело-голубое кружево из брызг и капель. Зимой, когда силы водопада недостаточно, чтобы разбить намерзающий лёд, он заковывает Белые Мосты падающим вниз каскадом прозрачных наплывов, через которые видно, как под ними продолжает струиться вода.

Водопад Койриноя

61°38'17.7"N 31°24'36.2"E

Водопад расположен в 8 км севернее Питкяранты на небольшой речке Койринйоки, недалеко от места ее впадения в Ладожское озеро. К водопаду можно подъехать почти вплотную даже на автобусе, но лучше пройти последние 100-150 м по красивой грунтовке, обрамленной стройными высокими соснами.

Вода нешироким монолитным потоком падает двумя ступенями вниз, образуя белый кипящий котел, и по мелководному плесу убегает к озеру.

У водопада есть своя «изюминка»: по обеим сторонам потока воды ее создают блоки розового гранита, которые особенно радуют глаз в солнечную погоду. По обрывистой тропинке можно спуститься к подошве водопада и полюбоваться им снизу. Койриноя – не



Вокруг Ладоги

самый мощный водопад, но сочетание падающей белопенной воды, розового гранита, зеленого леса и голубого неба делает пейзаж особенно пленительным. Хотя Койриноя расположен всего в 300-400 м от известного туристского маршрута «Голубая дорога», посещается он не очень активно. Если благоустроить территорию вокруг водопада, создать ему достойную рекламу, он превратится в одну из самых посещаемых достопримечательностей Карелии.

Ляскеля – Крест Скорби (30 км)

Трасса А 130, Р-21

Крест Скорби

61°40'32.5"N 31°27'05.3"E

Долина Героев, известная также как Долина Смерти, – это местность в 19 км от Питкяранта, где во время советско-финской войны 1939-1940 гг. шли наиболее ожесточенные бои. Всего за 105 дней боевых действий погибли и пропали без вести 130-150 тыс. советских воинов, финны потеряли более 22 тыс. человек убитыми.

В 2000 г. на месте братских захоронений в Долине Героев был установлен монумент «Крест скорби». Памятник с ликами двух скорбящих матерей – российской и финской – отлит из чугуна и имеет высоту более 5 м. Инициаторами его сооружения выступили ветераны и родственники погибших воинов. Это пер-

Крест Скорби



вый в России мемориал, посвященный Зимней войне, дань памяти всем ее жертвам. Надпись гласит:

Россия и Финляндия – две сестры.

Финляндия и Россия – две матери.

Они воплотились в этом Кресте скорби.

Сами собой.

Их головы слились воедино.

Их руки соединились в Надежде.

Чтобы любовь победила.

А это зависит от нас.

От каждого.

Крест Скорби – Питкяранта (14 км)

Трасса Суоярви — Койриноя

ПИТКЯРАНТА

Город протянулся узкой полосой вдоль берега Ладожского озера. Название Питкяранта (в переводе с финского – Длинный берег) впервые упомянуто в переписной книге Новгорода за 1499-1500 гг. Она входила тогда в состав Никольско-Сердобольского погоста Карельского уезда.

Питкяранта была маленьким тихим селением, пока в 1810 г. в округе не начали работать экспедиции по изучению недр. Вскоре здесь появился первый медный рудник, затем обнаружили и оловянную руду. К середине XIX в. в деревне уже работали несколько металлургических заводов. Вскоре Питкяранта стала крупным населенным пунктом.

Помимо олово-медиоплавильных в Питкяранта действовал сульфатный завод. Из окиси железа – побочного продукта плавления руд – изготавливали красную краску. Многие деревянные дома в Финляндии красились в те времена именно питкярантской краской.

К середине XIX в. питкярантские рудники и заводы перешли в собственность петербургского акционерного общества "Питкяранта-Компани". В 1890-1904 гг. разработки были прекращены, однако в 1914 г. возобновились с использованием самых современных по тем временам технологий. Рудник действовал до начала 1950-х гг.



В центре города слева от шоссе расположена живописная **Вознесенская церковь**. Она построена в 2000 г. взамен старой, известной с 1898 г. и сгоревшей во время Великой Отечественной войны. Каменный фундамент, на котором в 1998 г. установлен деревянный поклонный крест, напоминает о местонахождении Вознесенского храма.

Питкярантский городской краеведческий музей им. В.Ф.Себина

Ул. Ленина, 46. Т. (814) 334-3317

<http://www.museum.ru/M1247>

⌚ с 9.00 до 17.00, сб с 11.00 до 15.00, вс закрыто. *Посещение только с экскурсоводом по предварительной договоренности.*

Музей размещается в так называемом доме аптекаря Валлдена, построенном в конце 20-х гг. XX в. В 30-е гг. здесь жил аптекарь с семьей, в годы войны здание занимал финский штаб. Интересны экспозиции по Зимней войне, по истории горного дела Северного Приладожья, коллекция камней. Экскурсии: Великая Отечественная война, Зимняя война, Природный мир Приладожья, Из истории Питкярантских горных заводов и рудников XIX-XX вв.

Поездка на Валаам

Рейсы судов «Метеор» осуществляются от причала базы отдыха «Длинный берег» ($61^{\circ}35'38.3''N$ $31^{\circ}25'51.2''E$). Периодичность зависит от набора группы. Время в пути – 40 мин. Билет (туда и обратно) – 1500 руб.

Стоимость поездки с экскурсией – от 2660 руб. Детям (6-12 лет) – скидка 50% (при предъявлении копии свидетельства о рождении), до 6 лет – бесплатно.

Поездка на катере «Silver Light» (до 6 человек) – 2000 руб./чел. (туда и обратно). *Справки и бронирование: (911) 403-403-4.*

Где остановиться

Гостиница «Питкяранта»

$61^{\circ}34'25''N$ $31^{\circ}29'15''E$

Ул. Горького, 38. Т./факс (814-33) 4 1859

Туристическая база «Три Стихии-Ууксу»

61°30'54.7"N 31°35'54.3"E

Дер. Ууксу, ул. Речная, 10

Т. (911) 426 12 39. <http://www.uuksu.ru>

Бревенчатые домики с травяными крышами, столовая с домашней едой, сувенирная лавка, 2 бани, эллинг, спортивная площадка, беседка с грилем. База ориентирована на людей, предпочитающих спортивный и экстремальный туризм, каякинг, рафтинг, рыбалку, пешие и велопрогулки, скалолазание, лыжные походы.

Питкяранта – Салми (36 км)

Трасса Олонец – Леппясилта

Поселок Салми

Расположен на автотрассе Сортавала–Олонец

Первое упоминание о карельском поселении Салми (в переводе с финского и карельского – Пролив), основанном недалеко от берега Ладожского озера в устье реки Тулема, относится к 1500 г. В Средние века Салми оказался на границе России и Швеции.

В центре села на высоком холме в 1824-1826 гг. была построена каменная церковь Николая Чудотворца по проекту, выполненному в мастерской известного финского архитектора К.Л.Энгеля. Это одна из самых крупных церквей поздне-классического стиля (XVIII – начало XIX вв.) на территории Карелии.

Салми – Видлица (41 км)

Трасса Олонец – Леппясилта

Село Видлица

Расположено в 40 км к северо-западу от Олонца, на берегу Ладоги, в устье реки Видлица.

Предположительно, село получило своё название от слова «viide», что в переводе с карельского означает «низина».

Красиво раскинувшееся по берегам речки Видлицы поселение неоднократно разорялось шведами в XVI-XVII вв., но к началу XVIII в. стало первым зна-




чительным селением Олонецкого уезда. На высоком мысу, образованном извилистой рекой, возвышался каменный храм. Здесь можно было встретить множество деревянных домов городского вида, а обыкновенные крестьянские избы отличались чистотой и опрятностью. Местные жители мало занимались хлебопашеством; основной их деятельностью была рыбная ловля на Ладожском озере, а также вырубка и вывозка леса. Все видлицкие богачи заработали капиталы исключительно на торговле дровами. В Видлице находился лесопильный завод промышленника Д.Е.Бенардаки, древесина с которого шла за границу и частично в Петербург.

Среди видлицких достопримечательностей особого внимания заслуживают памятник участникам десанта 1919 г. (бронзовая фигура матроса с винтовкой в руке), памятник героям Видлицкой обороны и храм Великомученика Георгия Победоносца, освященный в 2007 г.

Окрестности Видлицы знамениты невероятно красивыми ландшафтами. В этом месте Ладога выглядит бескрайней и сливается с горизонтом. Именно здесь можно увидеть уникальное природное явление – дюны.

Деревня Погранкондуши

 Расположена на дороге Олонец–Питкьяранта, в 2 км от берега Ладожского озера

Деревня упоминается в архивных документах с 1568 г. под названием Кондуши. Историческую известность поселение приобрело благодаря своему местоположению – в течение многих веков именно здесь были сосредоточены геополитические интересы России, Швеции и Финляндии. Вблизи деревни в разное время проходила государственная граница. С возвышенности, на которой стоят Погранкондуши, можно контролировать значительную часть Ладожского озера и его окрестностей.

В деревне хорошо сохранились военно-исторические памятники разного времени, к числу которых относится **Варашев камень** (Варачин, Варачев) ($61^{\circ}14'13.5''N$ $32^{\circ}10'24.0''E$). Огромный четыреху-

гольный валун из красного гранита лежит на берегу Ладожского озера. С 1618 по 1721 гг. он отмечал начало границы между Россией и Швецией от берега Ладожского озера на север. На нем высечены четырехконечный крест в круге и буквенные знаки.

б железобетонных орудийных дотов – замечательный образец советской военной фортификации. Доты были возведены в конце 1930-х гг. в качестве оборонительных сооружений на границе с Финляндией. По окончании советско-финской войны 1939-1940 гг. граница отодвинулась на север, и надобность в дотах отпала.

Большой интерес представляет также традиционная жилая застройка деревни, во внешнем облике которой можно обнаружить сочетание элементов деревянного зодчества карел и финнов – деревня находится на границе этнической территории олонецких карел и финнов Северного Приладожья.

Ежегодно в деревне проходит военно-исторический фестиваль «Карельские рубежи».

Песчаный пляж в районе Видлицы и Тулоксы ($61^{\circ}11'12.6''N$ $32^{\circ}20'59.4''E$) – ($61^{\circ}08'24.6''N$ $32^{\circ}29'00.7''E$)

На протяжении 2-3 км до пос. Видлицы и далее 10 км до реки Тулокса тянется узкая полоса соснового бора (справа по ходу движения), сразу за которой открывается великолепная панорама Ладоги. Съехав с шоссе и пройдя несколько шагов между соснами, вы окаже-



Песчаный пляж в районе Видлицы и Тулоксы




тесь на живописном берегу озера с песчаным пляжем. Это место чарует бескрайними просторами горизонта и безмолвным спокойствием природы. Пологий берег, сосны, белый песок и чистая вода – все это оставит незабываемое впечатление, и если повезет с погодой, вам не захочется отсюда уезжать.

Видлица – Олонец (47 км)

Трасса Олонец – Леппясилта

ОЛОНЕЦ

 *Город расположен недалеко от федеральной трассы «Кола». Через Олонец можно проехать к восточному и северному побережью Ладоги, знаменитому прекрасными песчаными пляжами, рыбалкой, живописными ландшафтами, историческими памятниками и поселениями.*

Олонец – древнейший город Карелии. Впервые он упоминается в Уставной грамоте новгородского князя Святослава Ольговича (1327 г.), хотя некоторые исследователи скандинавских саг связывают с Олонцом город Алаборг, упомянутый в «Саге о Хальвдане, сыне Эйстейна». Археологические раскопки свидетельствуют, что одна из стоянок древнего человека, обнаруженная в низовьях реки Олонки, где ныне расположен город, датируется 3-2 тыс. до н.э.

Город находится в центре Олонецкой равнины – большой пологой низменности, постепенно спускающейся к Ладожскому озеру. Древнее название Олонца – Алонсь или Олоньсь, восходит, по-видимому, к карельскому «алонго» или «аловайне» – «низменность, низовье».

В 1649 г. в месте слияния рек Олонка и Мегрега, где находилось селение Толмачев наволоок, стараниями князя Ф.Волконского и воеводы С.Елагина была заложена порубежная крепость Олонец, и с этого времени идет официальный отсчет существования Олонца как города и центра уезда. В пределы последнего в то время входила вся территория Южной Карелии. Крепость и окружающий ее посад с населением более 1000 жителей (1707 г.) стали крупным

Вокруг Ладоги



северорусским торговым центром, где вели дела русские и шведские купцы.

В начале XVIII в. город неоднократно посещал Петр I, направляясь на Марциальные воды.

Значение Олонца как крепости сохранялось до 1721 г., когда шведская граница была отодвинута на север, и он перестал играть роль пограничного форпоста России.

После победы России в русско-шведских войнах XVIII в. вместе со стратегическим значением города ослабела и его экономическая и культурная роль. Олонец стал одним из рядовых уездных городов.

Однако к концу XVIII в. вес Олонца начинает увеличиваться за счет торговли с быстро растущим Петербургом: олонецкие купцы снабжали столицу строевым лесом, дровами, сеном, продуктами сельского хозяйства. В уезде развивается судостроение, возникают частные лесопильные заводы.

С образованием Олонецкой губернии в конце XVIII в. центр административной жизни края переместился в



Петрозаводск, а герб города Олонец стал гербом губернии.

После короткого периода оккупации финскими войсками в 1919 г. город становится районным центром. На пашнях и пастбищах Олонецкой равнины интенсивно развивается сельскохозяйственное производство; именно здесь в 1930 г. была организована первая в Карелии машинно-тракторная станция.

Во время Великой Отечественной войны город вновь оказался в трехлетней оккупации и был освобожден войсками Карельского фронта летом 1944 г.

Сегодня в Олонце проживают более 11 тыс. жителей, занимающихся в основном производством и переработкой продукции земледелия и животноводства.

Олонец является единственным городом на территории Карелии, где карелы составляют большинство населения; здесь проживают традиционные для Карелии народы – финны и русские, а также белоруссы, украинцы, поляки и литовцы.

Олонец в основном сохранил свою регулярную планировку конца XVIII в. и фрагменты застройки XIX в. Время от времени город становится шумным туристическим центром.

В декабре здесь соревнуются Деда Морозы на «Олонецких Играх Дедов Морозов». Игры собирают до 20 участников со всей России и уже родили новый образ живого, «настоящего» Деда Мороза. В мае в Олонце проводится экологический фестиваль «Олония – гусиная столица» с гусиными бегами и детскими играми, а также водный праздник «Гонки по Олонке». В ходе «Молочного фестиваля» в августе можно увидеть «Парад коров»; в сентябре Олонец прославляет свои национальные традиции и язык на фестивале карельской поэзии «Здесь Родины моей начало», а в октябре проходит праздник национального костюма «Олонецкий хоровод».

Олонецкий национальный музей им. Н.Прилукина

Обладает богатыми собраниями подлинных предметов традиционного народного быта и искусства.

Церковь Смоленской иконы Божией Матери

60°58'47.5"N 32°57'35.1"E

Ул. 30-летия Победы

Церковь стоит на острове Мариам, образованном слиянием двух рек – Олонки и Мегреги, в центре города; пройти к ней можно по двум деревянным мостам. Храм был возведен в 1828 г. на месте обветшавшего Смоленского собора на средства, выделенные по указу императора Александра I после посещения им Олонца.



Церковь представляла собой здание классического стиля из оштукатуренного кирпича. Пятиглавый храм был архитектурной доминантой Олонца. Его золоченые купола и трехъярусная колокольня были видны за много верст от города. В таком виде она просуществовала до 1930-х гг. , когда в ходе атеистичекой борьбы были снесены купола и взорвана колокольня. Долгое время в храме работал клуб, а затем – краеведческий музей.

В 1992 г. здание церкви было возвращено Петрозаводской и Карельской епархии. Сейчас воссоздается его первоначальный облик.

В 1992 г. здание церкви было возвращено Петрозаводской и Карельской епархии. Сейчас воссоздается его первоначальный облик.

Где остановиться

Визит-центр «Гусиные поля»

60°58'40"N 32°47'45"E

*Олонец, ул. Свирских дивизий, д.5.
000 «Дружба»*

*Т. (81436) 41020, (81436) 41810.
Факс (81436) 41750. olonga@onego.ru*

www.olon-rayon.ru/node/133

Расположен в 9 км от центра Олонца по направлению к дер. Алексала, к Ладоге. Уютный комфортабельный бревенчатый дом на 12 человек, с кухней, баня «на дровах», спуск к реке, простор полей с птичьим гомоном, наблюдение за птицами с башни, всё для летнего и зимнего пикника, рыбалка «на удочку», волейбольная площадка. Экскурсионное обслуживание и развлекательные программы.





Свято-Троицкий Александра Свирского мужской монастырь

60°46'45.4"N 33°18'33.7"E

Пос. Свирское (дер. Старая Слобода). <http://svirskoe.ru>

Основанный в конце XV в. в девственных дремучих лесах, среди языческого коренного населения – корелов, вепсов и чуди – святым преподобным Александром Свирским, монастырь очень быстро приобрел известность. Укрепление православной веры в этом крае стало возможным благодаря строгому подвижническому образу жизни основателя монастыря. Сюда стали стекаться иноки и простой люд, ищущий молитвенной помощи. Еще при жизни преподобного Александра Свирского монастырь складывался как объединение двух поселений: при братских кельях – Троицкий комплекс, у монастырского кладбища – Преображенский. Комплексы сегодня представляют единый памятник архитектурных XVI-XIX вв.

Монастырь расположен в живописном месте на высоком берегу Рощинского озера. Большая часть строевой хорошо сохранилась, демонстрируя высокое искусство зодчих, однако сегодня все они нуждаются в реставрации.

Самой древней постройкой монастыря является каменная церковь Покрова Божией Матери, возведенная самим преподобным Александром в 1533 г. Строительство её велось на пожертвования царя Василия III. Церковь с трапезной и звонницей выполнена в Новгородском стиле.

Вокруг Ладоги

Основными сооружениями монастыря являются: каменный Преображенский собор с приделом преподобного Александра Свирского (1644 г.), каменный собор Живоначальной Троицы (1791 г.), Церковь св. пророков Захарии и Елизаветы (1685 г.), Церковь Иоанна Дамаскина (1718 г.). каменная часовня Святой Троицы построена на том месте, где, по преданию, преподобному Александру Свирскому явилась Пресвятая Троица.

Церкви и монастырские сооружения строились на пожертвования царей, Российских императоров, родовитых бояр и купцов. Сведения о каждом из них бережно заносились монахами в Переписные книги. Большая часть монастырского архива сохранилась и размещена в Национальной публичной библиотеке, библиотеке РАН и трех исторических архивах Санкт-Петербурга.

Весь 500-летний период существования жизнь монастыря мало отличалась от жизни других обителей на Руси: расцветы и падения, нашествия врагов, пожары, разграбления, восстановление; строгая монастырская жизнь, неусыпные молитвы и труд. В лучшие времена в монастыре было 8 храмов, богатая ризница, дорого украшенные иконы, богатое книгохранилище с древними рукописями, свитками и книгами. Историки XIX в. называли обитель Северной Лаврой, ей подчинялось 27 монастырей и пустыней этого края.

После революции 1917 г. в монастыре не осталось ни монахов, ни главной святыни – мощей святого преподобного Александра Свирского. Мощи были увезены,



Преображенский собор (1644) с приделом
Преподобного Александра Свирского





Звоница (1646) Церковь Покрова Пресвятой Богородицы (1533-1536)

монахи разогнаны, часть их, в том числе настоятель монастыря, архимандрит Евгений (Трофимов), расстреляны. Вместо этого на территории монастыря появились тюрьмы, казармы, инвалидные дома, совхоз и психиатрическая больница.

Новым насельникам, поселившимся в монастыре в 1997 г., пришлось много потрудиться. Самым большим событием в жизни восстанавливающегося монастыря стало обретение мощей преподобного Александра Свирского (30 июля 1998 г.). Приведены в порядок храмы, часть корпусов и территория Преображенского и Троицкого комплексов, налажена богослужebная жизнь обители.

Интересна история обретения мощей. Существует версия, что в советское время они хранились в Военно-медицинской академии в качестве наглядного по-



Пантелеймоновский скит

собия. Тело полностью сохранилось, но в настоящее время можно увидеть только руку – остальная часть мощей скрыта.

Где остановиться

«Старая Слобода» – гостинично-ресторанный комплекс (60°46'35.1"N 33°19'02.7"E)

Лодейнопольский р-н, дер. Старая Слобода, 61

Т. (81364) 4 44 44

Олонец – Лодейное Поле (59 км)

Трасса А 130

ЛОДЕЙНОЕ ПОЛЕ

Город является административным центром Лодейнопольского района Ленинградской области. Он расположен на левом берегу реки Свирь. Первоначально здесь был поселок кораблестроителей при основанной по указу Петра I Олонецкой судостроительной верфи, на которой за все время существования (до 1830 г.) было построено свыше 400 парусных и гребных судов.

В 1785 г. указом Екатерины II поселение при верфи и прилегающая к ней местность были преобразованы в уездный город Олонецкого наместничества. С 1801 г. Лодейное Поле – уездный город Олонецкой губернии.

Во второй половине XIX в. в городе было построено несколько предприятий по обработке древесины; он стал центром торговли лесом на реке Свирь.

В начале XX в. Лодейное Поле – место политической ссылки.

В годы Первой Мировой войны через Лодейное Поле прошла железная дорога Санкт-Петербург–Петрозаводск–Мурманск; были построены вагоноремонтные мастерские, товарная и пассажирская пристани.

В 1936 г. на реке Свирь в 14 км от города была введена в эксплуатацию Нижнесвирская ГЭС.

В годы Великой Отечественной войны город выдержал длительную оборону (1005 дней), защищая «Дорогу жизни» и подступы к Ленинграду.



Лодейное Поле – река Оять (48 км)

Трасса А 130, Р-21

Река Оять

Протекающая по территории Вологодской и Ленинградской областей Оять является притоком реки Свирь и относится к бассейну Ладожского озера. Исток реки расположен между Онежским, Ладожским и Белым озерами на Вепсовской возвышенности. Оять – район древних славянских поселений. Тервенский погост (Тервеничи) упоминается уже в летописях 1137 г. До этого край был заселен финно-угорским населением.

В 2008 г. на реке Оять геологи обнаружили алмазные отложения. Самая крупная россыпь алмазов была названа по расположенному рядом населенному пункту Яровищинской россыпью.

Река дала название Введено-Оятскому монастырю.

Введено-Оятский женский монастырь

60°27'40.8"N 33°08'22.6"E

*Ленинградская обл., Лодейнопольский р-н, ст. Оять
Т. (81364) 35 115*

Православный женский монастырь, расположен на берегу реки Оять. Предположительная дата основания – начало XV в. Первые сведения о нём содержатся в «Житии святого Александра Свирского», написанного его учеником Иродионом в 1545 г. До





Церковь Введения Богородицы
во храм (1814-1817)


1503 г. в монастыре жили и монахи, и монахини. Позже он стал мужским.

В 1582-1617 гг., в период шведского разорения, обитель прекратила своё существование. С середины XVII в. до 1764 г. она была приписана к Александрo-Свирскому монастырю. В 1764 г. Введено-Оятский монастырь стал штатным (получавшим содержание от государства).

До XIX в. монастырь был полностью деревянным. После Смутного времени (1598-1613 гг.) в монастыре было два храма – соборный Введенский в честь Тихвинской иконы Божией Матери (первое каменное сооружение на территории монастыря) и теплый Богоявленский с трапезной, колокольней, кельями, деревянной оградой со Святыми воротами, колодцем и хозяйственными постройками. Из-за частых разорений и пожаров состав храмов в течение веков неоднократно менялся, но во все времена существовали (в виде отдельных церквей или приделов) церкви Введения Пресвятой Богородицы во храм, апостолов Петра и Павла, Богоявления Господня, Тихвинской иконы Божией Матери (до 1905 г.), преподобного Александра Свирского, Преображения Господня.

К началу XX в. монастырь имел хорошо налаженное хозяйство, обители принадлежало более 500 га земли, хотя число братии было невелико. В январе 1918 г. вышел декрет об отделении Церкви от государства, по которому все церковное имущество, включая храмы, было национализировано. В марте 1919 г. мона-





стырь был закрыт, и братия оставила обитель.


В 1991 г. разрушенный монастырский комплекс был передан Свято-Троицкому Измайловскому собору Санкт-Петербурга для ведения подсобного хозяйства. В следующем году от правящего архиерея митрополита Санкт-Петербургского и Ладожского Иоанна (Снычева) было получено благословение на создание женской общины. 27 декабря 1993 г. решением Священного Синода был открыт Введено-Оятский женский монастырь.

Монастырь имеет подворье в Санкт-Петербурге – храм св. благоверной княгини Анны Кашинской на Выборгской стороне. Подворье осуществляет связь обители с верующими Петербурга, в храме всегда можно получить подробную информацию о монастыре.

Река Оять – Старая Ладога (77 км)

Трасса Р-21

СТАРАЯ ЛАДОГА

 Удобная парковка в центре Старой Ладоги
59°59'56"N 32°17'39"E

Старая Ладога – древняя столица Руси. В ней самой и ее окрестностях насчитывается около 160 памятников архитектуры, искусства, археологии VIII-XIX в., хотя за почти 150-летний период раскопок открыто лишь 2% территории. Идея создания музея в Старой Ладоге возникла в начале XX в., но первые экспозиции откры-

Вокруг Ладоги

лись в Староладожской крепости в 1971 г. В 1984 г. краеведческий музей получил статус историко-архитектурного и археологического музея-заповедника федерального значения.

Наиболее раннее упоминание города в летописях относится к 862 г. Старая Ладога считается первым местом княжения Рюрика; в 864 г. он перенес свою резиденцию в Новгород.

Каменную крепость в месте впадения в Волхов небольшой речки Ладожки заложил посадник Павел в 1114 г. Крепость стала важным форпостом обороны Новгорода. В 1164 г. она выдержала осаду шведских войск. В честь этих событий внутри крепостных стен возвели храм св. Георгия-Победоносца. Позднее вокруг крепости вырос полноценный город. В конце XII–начале XIII вв. в нем были построены Успенская церковь, церковь Николая Чудотворца, а также церковь св. Климента – главный собор города.

В результате русско-шведских войн конца XVI – начала XVII вв. Ладога остаётся за Россией. В 1703 г. в устье Волхова Пётр I основывает Новую Ладогу, а Ладога



получает название Старая Ладога и лишается статуса города. Описания XVII в. полны сетований на то, что «тот каменный город весь стоит без кровли и починки многие лета и в башнях мосты от мокроты, от дождю и от снегу все сгнили и провалились». К этому времени Старая Ладога была полностью разорена, в ней оставалось всего 27 дворов. В руинах оказались монастыри и церкви. Вероятно, поселение полностью погибло бы, если бы не реставрация, развернувшаяся в наши дни.

Урочище Сопки

60°0'42"N 32°18'15"E

*Примерно через 1 км от дер. Ивановский Остров, немного не доезжая Старой Ладоги, слева, почти у самой дороги, вы увидите курганы. Это Ладожские могильные холмы VIII-X вв. Выделяется большой холм высотой около 10 м. Его считают **местом погребения Вещего Олега**, объединителя северной и южной Руси.*

Курган (сопка) – это земляная насыпь над могилой. Такая разновидность погребальных памятников распространена на всех континентах, кроме Австралии и Антарктиды. На Руси курганы ставили вплоть до прихода христианства. Для археологов сопки представляют особый интерес, так как вместе с умершими в могилы закапывали их оружие, предметы быта и культура. Нередко в сопке находили доспехи покойного, а также его коня со сбруей. В сопках хоронили выдающихся людей – князей, полководцев.



Танечкина пещера

60°0'44"N 32°18'30"E

Примерно в 1 км от Олегова кургана, на берегу Волхова находится Танечкина пещера. В конце XIX-начале XX вв. здесь работали каменоломни, созданные для добычи залегающего пластами белого кварцевого песчаника. Песчаник использовался для производства стекла. Отработка велась камерно-столбовым методом, благодаря чему образовывались так называемые колонники. Они создали характерный облик пещер – множество колонн, поддерживающих своды, а между ними – туннели.

В дальних от входа частях произошли обвалы, изменившие первоначальный вид пещеры. Пещера частично затоплена, её длина составляет 6,5 км. В пещере обитают несколько видов летучих мышей.

ВНИМАНИЕ!!! Не следует посещать пещеру во время частых дождей и таяния снега (весна, осень), когда вероятность обвала повышена. Не следует без специальной подготовки и оборудования углубляться в коридоры – можно легко заблудиться. При посещении пещеры пользуйтесь надёжным фонариком, который не погаснет в самый ответственный момент. И обязательно имейте запасной фонарь – в пещерах нет иного источника света!

Староладожская крепость


59°59'51"N 32°17'53"E

*Крепость: ☀ июнь-август с 9.00 до 18.00 без выходных, сентябрь-май с 9.00 до 17.00, кроме пн. Церковь Св. Георгия: ☀ май-октябрь при сухой тёплой погоде.
www.ladogamuseum.ru*

На территории крепости, на площади 160 га сохранились редкие памятники истории и архитектуры VIII-XIX вв. Богатейшие коллекции археологического, историко-бытового фонда, картинной галереи, фонда фресок содержат тысячи экспонатов.

В красном здании у дороги находится касса и сувенирная лавка. В крепость ведёт протоптанная дорога, она проходит и проходила прямо под стенами – это





позволяло интенсивнее обстреливать неприятеля, вознамерившегося проникнуть в крепость. Слева видны остатки «Земляного городища», построенного в 1585 г. Крепостные валы венчал дубовый частокол и сторожевые башни.

Воротная башня

Первая на нашем пути – прямоугольная Воротная башня. Она предназначалась для защиты единственного входа в крепость. Скорее всего, перед воротами был ров, подъёмный мост и деревянная опускаемая решетка – герса. Пройдя сквозь Г-образный проход, можно попасть в крепость. Внутри башни видны бойницы для обстрела нападающих.

На верхние этажи башни вы попадете через дверь, которая расположена справа от входа, внутри крепости. Здесь открыта экспозиция, посвященная крепости, воинам, защищавшим её. Также можно пройти на отреставрированные стены.

Внутри крепости, рядом со входом, расположены две церкви: деревянная – Дмитрия Солунского, и каменная – Св. Георгия.

Церковь Св. Георгия

По преданию, церковь была заложена после победы дружины новгородцев и ладожан



под предводительством князя Святослава Ростиславича в битве со шведами в мае 1164 г. Для строительства было выбрано место, где в языческие времена располагалось капище – священное ритуальное место. Ее возвели для защитников Земли Русской. Здесь они молились перед боем, поминали погибших после битвы. Для князей предназначалось место на балконе, куда они поднимались со свитой по лестнице, устроенной в толще стены.



Церковь Св. Георгия

Ладожане полагают, что здесь молился перед сражением со шведами в 1240 г. Александр Ярославович, прозванный за ту победу Невским.

Георгиевская церковь – памятник мировой культуры. Ее архитектура – редкий образец единства традиций византийского и новгородского каменного зодчества.

Георгиевский храм – совсем небольшое по размерам сооружение. Высота постройки со световым куполом – 15 м. Стены выложены из известняковых плит, чередующихся рядами плинфы (тонкого прямоугольного кирпича). В качестве связующего раствора использовали известково-цемяночную смесь, составленную из гашеной извести, большого количества кирпичной крошки и песка. Наружная поверхность стен покрывалась таким же раствором.

При последней реставрации облик храма был максимально приближен к исходному. Ученым и реставраторам это удалось не просто, так как за прошедшие 900 лет он был изменен до неузнаваемости. Например, самый первый пол был покрыт по меньшей мере шестью более поздними слоями. В первоначальном виде он представлял собой заливку из раствора кремового цвета. Добавленная в него крупная кирпичная крошка имитировала эффект мраморных плит с цветными прожилками. Теперь фрагменты древнего пола доступны для обозрения.



В храме сохранилась фреска, которая и делает его столь знаменитым – «Чудо Георгия о змие». Фреске больше 800 лет. Она уникальна: пережила татаро-монгольское нашествие, несколько войн, революцию и период разрушительной борьбы с церковью.

Церковь Дмитрия Солунского

Эта церковь – один из редчайших на территории северной России памятников деревянного зодчества.

Появление второй церкви в крепости и ее название – не случайны. Святой Дмитрий Солунский, подобно Георгию, считался покровителем воинов. Функционально храм был связан с Георгиевским – в нем устраивали зимние службы, так как деревянную постройку было легче протопить, чем каменную.


Впервые Церковь Дмитрия Солунского упоминается в документе, датированном 1646 г., но построена она была раньше, по всей видимости, в то время, когда Ладога восстанавливалась после вражеских нашествий Смутного времени 1612-1617 гг.

В 1731 г. постройка была обновлена по челобитью горожан. «Пригодные для дальнейшего использования бревна использовались при возведении новой церкви, а непригодные сожжены, и пепел с отменным благочестием был собран, завязан в холст и опущен в воду».

В 1901 г. церковь была переложена по новому образцу. Несмотря на все ремонты, здание сохранило свой первоначальный облик. Оно состоит из гармонично



собранных в единое целое притвора-сеней, трапезной и собственно церкви. С востока прирублен пятигранный алтарь. Церковь увенчана аккуратной луковичной главкой с крестом, покрытой лемехом. Внутреннее убранство церкви не сохранилось. Наиболее ценные иконы были переданы в Русский музей. Уцелел лишь хитроумный кованый фигурный замок на входной двери.



Климентовская башня

За церковью – остатки старинного кладбища.

Климентовская башня. Стена 1114 г.

Климентовская башня – самая мощная башня в крепости – у неё 3 яруса, 14 бойниц. Она была восстановлена в 1975 г.

Стена от Климентовской до Раскатной башни построена в 1114 г. Она была включена без изменений в боевую линию более поздних лет. На «вершину» ныне существующей стены можно подняться по насыпи. Наверху отчётливо виден коленчатый изгиб стены, что не характерно для отечественной средневековой фортификации, но встречается в зарубежной.

Раскатная башня

Башня разрушена, видны только нижние ярусы.

Таничная башня. Стена со стороны Волхова

Таничная башня и стена практически не сохранились. По описаниям, башня обладала специфическим устройством – в первом ярусе был сооружён колодец, соединённый трубами с Волховом. Осталась двухмаршевая лестница, ведущая к нему.

Рядом с башней сохранилось интересное крепостное сооружение – торговое окно, построенное в 1114 г. Через него можно было загрузать



Таничная башня



товары в крепость из пришвартовавшихся кораблей, не запуская посторонних вовнутрь.

Стрелочная башня

Название она получила оттого, что расположена на мысу – стрелке. В настоящий момент башня реставрируется. В стене между Стрелочной и Воротными башнями можно видеть стрелковые амбразуры.

Варяжская улица

Пройдя 100 м от парковки в направлении крепости по Волховскому проспекту, обязательно сверните на прилегающую к нему Варяжскую улицу. Это одна из древнейших улиц на Руси. Она была главной улицей села Старая Ладога. Первое упоминание о ней относится к 1500 г. Тогда Варяжская улица шла перпендикулярно современной трассе. Сейчас она тянется вдоль нее по левому берегу реки Ладожки и больше напоминает узкую деревенскую улочку. Нынешний её облик сложился в конце XVIII в., когда вдоль улицы было выстроено несколько добротных купеческих домов.

Дома купцов Калязиных

59°59'57"N 32°17'46"E.

Напротив отделения почты на Варяжской улице можно видеть два дома (деревянный и каменный), принадлежавшие в XIX в. купеческому семейству Калязиных. В деревянном доме на берегу Волхова ныне открыта экспозиция купеческого быта, в каменном – Археологический музей. Музеи работают по режиму Староладожской крепости (стр. 81).



Каменная часовня

(59°59'57"N 32°17'48"E)

Рядом с домами Калязиных находится часовня, построенная археологом Н.Е.Бранденбургом в 1913 г. на средства Императорского Географического общества на месте церкви XII в., предположительно посвященной Спасу. В XV-XVI вв. она была главным храмом Спасского (Воскресенского) конца Ладоги.

Усадьба «Успенское»

60°0'1"N 32°17'45"E

*Пройдя дальше по Варяжской улице, слева вы увидите развалины усадьбы «Успенское». Свое название она получила по имени расположенного неподалеку Успенского монастыря. Усадьба была построена в 1780-е гг. генерал-поручиком Романом Никифоровичем Томиловым, известным военным топографом. В 1816-1817 гг. его сын Алексей перестроил усадьбу по собственному проекту, добавив к деревянному дому каменный флигель (его называют **Домом Шварца**). Во флигеле он хранил богатейшее собрание живописи и графики, в том числе крупнейшую в России коллекцию рисунков и офортов Рембрандта.*

В Успенское любили приезжать художники, в том числе О.Кипренский, И.Айвазовский, Н.Рерих, Б.Кустодиев.

В 1918 г., после конфискации усадьбы у ее последних владельцев – Е.Г. и А.В.Шварц – более 6 тыс. рисунков и полотен были перевезены в Петербург, в Русский музей, а дом ныне принадлежит Староладожскому музею-заповеднику.

Староладожский Никольский мужской монастырь

59°59'31"N 32°18'2"E

Проехав 400 м по Волховскому пр. (за Старо-Ладожскую крепость) и повернув на развилке налево по указателю, можно попасть в Никольский мужской монастырь.

🕒 с 9.00 до 19.00 ежедневно. www.nikmonas.ru

Дата появления монастыря неизвестна. Существует предание, что он был основан в 1241 г. в честь победы Александра Невского над шведами в устье реки





Ижоры (1240 г.). Первое упоминание о монастыре св. Николая в Ладоге относится к переписи Водской пятины в 1401 г.

Собор Николая Чудотворца (59°59'31"N 32°18'5"E)

Наиболее загадочной и интересной постройкой монастыря является собор Николая Чудотворца. Исследователи полагают, что храм появился в 1160-е гг. Они утверждают, что от той постройки осталась нижняя часть, а верхняя появилась намного позже. Это легко увидеть – собор стоит словно раздетый, с обнажённой кладкой, без штукатурки. Это последствия неудачной реставрации 1958 г., когда при попытке "высвободить" первоначальное здание было сломано то, что построили в конце XVII в., в том числе крыльцо и лестница в главный молитвенный зал. Здание "законсервировали", и в таком виде оно

стоит до сих пор.



Видно, что нижняя часть сложена из чередующихся рядов серого плитняка и плинфы, скрепленных известковым раствором с примесью толченого кирпича. Строители верхней части пытались максимально приблизить её к исходному образцу. Так возник двойник большей частью несохранившегося сооружения.



Внутренний двор
Никольского монастыря

Что же произошло с церковью? В начале XVII в., в Смутное время, Ладога 7 лет была во власти шведов и сильно пострадала. В монастырских документах 1622 и 1628 гг. записано, что «монастырь Николая Чудотворца в Ладоге на посаде от немецких людей стоит разорен до основания», а каменная церковь Николы «рассыпалась». В грамоте 1620 г. есть добавление о том, что «немецкие люди образы и колокола, и свечи и паникадила, и всякую монастырскую казну, лошадей и коров, и хлеб монастырский в житницах в монастыре и по селам весь пограбили (...) и старцев и слуг, и крестьян многих побили до смерти (...) а церкви каменные разломали и их разорили до основания».

После разорения устояла только нижняя часть Никольской церкви, а в 1668 г. храм «казною ладожского торгового человека Антипы Романова сына Гиблого» был «состроен». Церковь восстановили на прежнем основании. В конце XVII-начале XIX вв. к зданию были пристроены придел и паперть с крыльцами.

Изначально храм был украшен фресковой живописью. По обломкам найденных фресок удалось установить предположительный возраст постройки.



Собор Николая
Чудотворца



Рядом с собором стоит стройная восьмигранная многоярусная **шатровая колокольня** ($59^{\circ}59'30''N$ $32^{\circ}18'5''E$) со специальным помещением для звона. Постройка конца XVII в. недавно отреставрирована.

Святые врата ($59^{\circ}59'30''N$ $32^{\circ}18'6''E$), выходящие к Волхову, отличаются своим светским видом.

Рядом – **церковь св. Иоанна Златоуста** ($59^{\circ}59'30''N$ $32^{\circ}18'5''E$). Крайне необычная, оригинальная постройка возведена в 1861-1873 гг. архитектором А.М.Горностаевым. Она одновременно напоминает и старорусский храм, и романскую базилику.

Другой столь оригинальной постройки, сочетающей архитектурные элементы зодчества двух разных религиозных конфессий, нет, наверное, ни в России, ни в Европе.

Остальные монастырские постройки, а также стены и башни, были возведены в XIX в.

Староладожский Свято-Успенский девичий монастырь

$60^{\circ}0'7''N$ $32^{\circ}17'40''E$

🕒 с 9.00 до 19.00 ежедневно.

www.uspenie-ladoga.ru

Вернувшись немного назад по Волховскому проспекту, невозможно миновать Свято-Успенский девичий монастырь – он окружён каменными стенами с башнями.

Когда был основан монастырь доподлинно не ясно – документы утрачены в бедствиях, которые переживал





Староладожский Свято-Успенский девичий монастырь

он в месте со Старой Ладогой. Точно известно, что монастырь существовал уже в 1500 г., так как был отмечен в переписных книгах.

После шведского господства в Старой Ладоге с 1612 по 1617 гг. монастырь пришёл в полное запустение и разрушился. Подняла монастырь из пепла старица Акилина – собрала сестёр, добилась от властей восстановления построек и возврата монастырских земель.


7 лет провела в монастыре «царственная инокиня» – первая жена Петра I, опальная Евдокия Лопухина. В постриге она получила имя Елена и жила в обители с 1718 по 1725 гг., до вступления на престол Екатерины I. От пребывания экс-царицы остался двойной деревянный палисад и икона «Троеручица», которую она пожаловала сестрам, ухаживавшим за ней. До сих пор живы липы, посаженные самой Евдокией. По монашескому имени Лопухиной местную речку Ладожку стали называть Еленой, набережную – Еленинской; появился также Еленинский переулочок. Келья Евдокии не уцелела. На этом месте стоит теперь деревянный **келейный корпус** постройки 1859 г. ($60^{\circ}0'5''N$ $32^{\circ}17'43''E$).

Успенский собор

Самое древнее сохранившееся сооружение монастыря – собор Успения Пресвятой Богородицы XII в. Архитектурные особенности роднят его с церковью Св. Георгия в Староладожской крепости (стр. 82). Доподлинно неизвестно, какая из построек появилась раньше, но последующие церкви, воздвигавшиеся в



Вокруг Ладоги



*Церковь Успения
Пресвятой Богородицы*

Ладоге, им подражали.

Историки считают собор княжеской усыпальницей.

В 1958-1960 гг. сооружение было освобождено от более поздних пристроек и представало в первоначальном виде. Размеры собора: длина – 18 м, ширина – 14 м, высота более 19 м. Стены Успенского храма были украшены фресками. До наших дней дошло только около 30 кв. м древней стенописи – это изображения святых и

«Процветший крест» в куполе, такой же, как в знаменитом Дмитровском соборе XII в. во Владимире.

Вокруг Успенского храма сохранились монастырские постройки XVIII-XIX вв.: прачечная, келейные корпуса, баня, кирпичная ограда.

Где остановиться

Гостиница «Старая Ладога». **60°0'25"N 32°17'24"E**
Старая Ладога, ул. Советская, 6. Т. (81363) 49 529.

Турбаза «Ладога»

Новая Ладога, ул. Староладожская, 31.

Т. (81363)30 641. www.ladoga-baza.ru

Гостиница «Радуга»

Новая Ладога, Пролетарский канал, 22.

Т. (81363) 31167

Гостиница «Званка»

Волхов, Волгоградская ул., 23. Т. (81363)24445.

Гостиница «Седой Волхов»

Волхов, ул. Советская, 19. Т. (813) 63 785 34.

Кафе и рестораны

Кафе «Древняя Ладога». Старая Ладога, Волховский пр., 24. Т. +7 952 3648883. **59°59'59"N 32°17'42"E**

Кафе «Ладья». Старая Ладога, ул. Советская, 3.
Т. (81363) 49 555. **60°0'19"N 32°17'26"E**

Кафе «Встреча». Новая Ладога, пр. К.Маркса, 13.

Вокруг Ладоги

Т. (81363) 31256, (81363) 30660. ☎ ежедневно с 12.00 до 22.00 (для индивидуальных и групп).

Кафе «Эдем». Волхов, Воронежская ул., 4б.
Т. +7 911 970 4040.

Банкоматы

Сбербанк. Ул. Советская, 3 (в отделении банка).
59°59'57"N 32°17'40"E

Сбербанк. Волховский пр., 25 (в здании АТМ *Volhovraupo Staraya Ladoga*). ☎ с 9.00 до 21.00.

Балтийский банк. Волховский пр., 2.

АЗС

В Старой Ладоге АЗС нет. Ближайшие – на перекрёстке трассы «Кола» с трассой А115 – дорога на Старую Ладогу (**60°4'7"N 32°19'16"E** "Киришиавтосервис")

Экстренная медицинская помощь

Волховская Центральная Районная больница
59°53'28"N 32°21'48"E

Волхов, ул. Авиационная, 42. Т. (81363) 2-74-63

Новоладожская Городская больница
60°5'44"N 32°17'40"E

Новая Ладога, Южный мкрн, 24

Аптеки

Старая Ладога, ул. Советская, 3. **59°59'57"N 32°17'40"E**

Полиция

ОВД Волховского района
59°55'36"N 32°19'38"E

Волхов, пр. Державина, 58. Т. (81363) 721 05 (дежурная часть), (81363) 756 62 (тел. доверия).

ОГИБДД ОМВД России по Волховскому району
59°53'40"N 32°22'21"E

Волхов, ул. Metallургов, 11. Т. (81363) 27206 (отделение по ИАЗ), (81363) 27501 (разбор ДТП).

Помощь на дорогах

«Помощь на дорогах». Т. (812)972 18 40

«Ассы». Т. (812)924 59 13.



Старая Ладога – СПб (124 км)

Трасса Р-21



Не доезжая 24 км до Санкт-Петербурга можно свернуть в Шлиссельбург, расположенный на левом берегу Невы у Ладожского озера, а оттуда попасть в крепость Орешек на Ореховом острове.

КРЕПОСТЬ ОРЕШЕК

59°57'14.5"N 31°02'19.2"E

Переправа на о. Ореховый на теплоходе стоит: в мае 220 руб., льготный 200 руб., дети до 7 лет бесплатно; июнь-октябрь 250 и 200 руб. соответственно.


Частные лодки, которые "дежурят" на берегу Ново-ладожского канала и на острове, довезут чуть дороже, но зато в любое время.

⌚ май-октябрь с 10.00 до 17.00 ежедневно. Билет (без учета стоимости переправы на о. Ореховый): 160 руб., льготный – 70 руб., до 7 лет – бесплатно. Экскурсионное обслуживание – 250 руб. (для взрослых). Т. (81362) 74 104 (заказ экскурсий)

Крепость Орешек (в русских летописях – город Орехов) – древняя крепость на острове в истоке реки Невы, основанная новгородским князем Юрием Даниловичем в 1323 г. На острове росло много лещины – лесного ореха – и назывался он Ореховым. Отсюда произошло и название крепости. Первая постройка была деревянной. В 1353 г. возвели стены и башни из камня.

Шведы не раз осаждали Орешек, стремясь оттеснить новгородцев от моря, и он неоднократно переходил из рук в руки. В 1612 г. город был все-таки захвачен и переименован в Нотебург. Согласно легенде, защитники крепости замуровали в стену икону Казанской Божьей Матери в надежде на то, что она поможет вернуть русским их землю.

После победы русских войск в Северной войне (1702 г.) крепость была переименована Петром I в Шлиссельбург (Ключ-город). Вскоре она потеряла свое военное значение и была превращена в по-



Крепость Орешек

литическую тюрьму, узниками которой были сестра Петра I Мария Алексеевна, его первая жена Евдокия Лопухина, а также знаменитые политические заключенные.

Крепость, однако, была и одним из духовных центров Приневья. В 1702 г. на ее территории был построен деревянный Собор Рождества Иоанна Предтечи, впоследствии возведенный из камня (1779 г.). Он не действовал с 1802 г. и был разобран в 1822 г. Новый каменный храм построил в 1826-1831 гг. архитектор А.Е.Штауберт. В 1917 г. Иоанновский собор был закрыт и впоследствии сильно разрушен в годы Великой Отечественной войны.

С 1928 г. Шлиссельбургская крепость стала музеем.


В годы войны весь Шлиссельбург сильно пострадал – защитники почти 500 дней обороняли крепость, не давая окончательно отрезать Ленинград от Большой земли. Артиллерийские обстрелы причинили значительные разрушения, многие памятники превратились в руины.

В 1965 г. Шлиссельбургская крепость стала филиалом Государственного музея истории Ленинграда. Были отреставрированы здания Старой и Новой тюрем, восстановлены Королевская, Государева и Головина башни, участки крепостной стены, расчищен Государев бастион. Выполнена консервация разрушенного Иоанновского собора. Реставрационные работы в крепости продолжаются.



МЕМОРИАЛ «РАЗОРВАННОЕ КОЛЬЦО»

60°04'53.6"N 31°04'03.0"E

 Ленинградская область, дер. Коккореево. 38-й км от Санкт-Петербурга по Дороге Жизни (трасса А128)

«Разорванное кольцо» – мемориал, входящий в Зелёный пояс Славы и являющийся объектом культурного наследия. Памятник был открыт в 1966 г. в память обороны Ленинграда в 1941-1944 гг. Мемориал находится на берегу Ладожского озера, на Вагановском спуске: отсюда автоколонны брали курс к восточному берегу бухты Петрокрепость и возвращались, преодолев расстояние в 30 км.

Две железобетонные арки (вес – 32 т, высота – 7 м) символизируют кольцо блокады, разрыв между ними – Дорогу жизни. На площадке под арками в бетоне – следы от протекторов машин. Рядом расположены два белых железобетонных шара, имитирующие прожекторные установки, и подлинное 85-миллиметровое зенитное орудие. У подножия кольца выбиты строки:

*Потомок, знай: в суровые года,
Верны народу, долгу и Отчизне,
Через торосы ладожского льда,
Отсюда мы вели Дорогу Жизни,
Чтоб жизнь не умирала никогда.*

Бронислав Кежун







Автор маршрута - Станислав Староверов
дизайнер, фотограф,
автотуристический



Стань автором маршрута!

(условия на сайте)



Welcome
Издательство
www.welcomespb.ru

